

## Atlas municipal de Aguascalientes

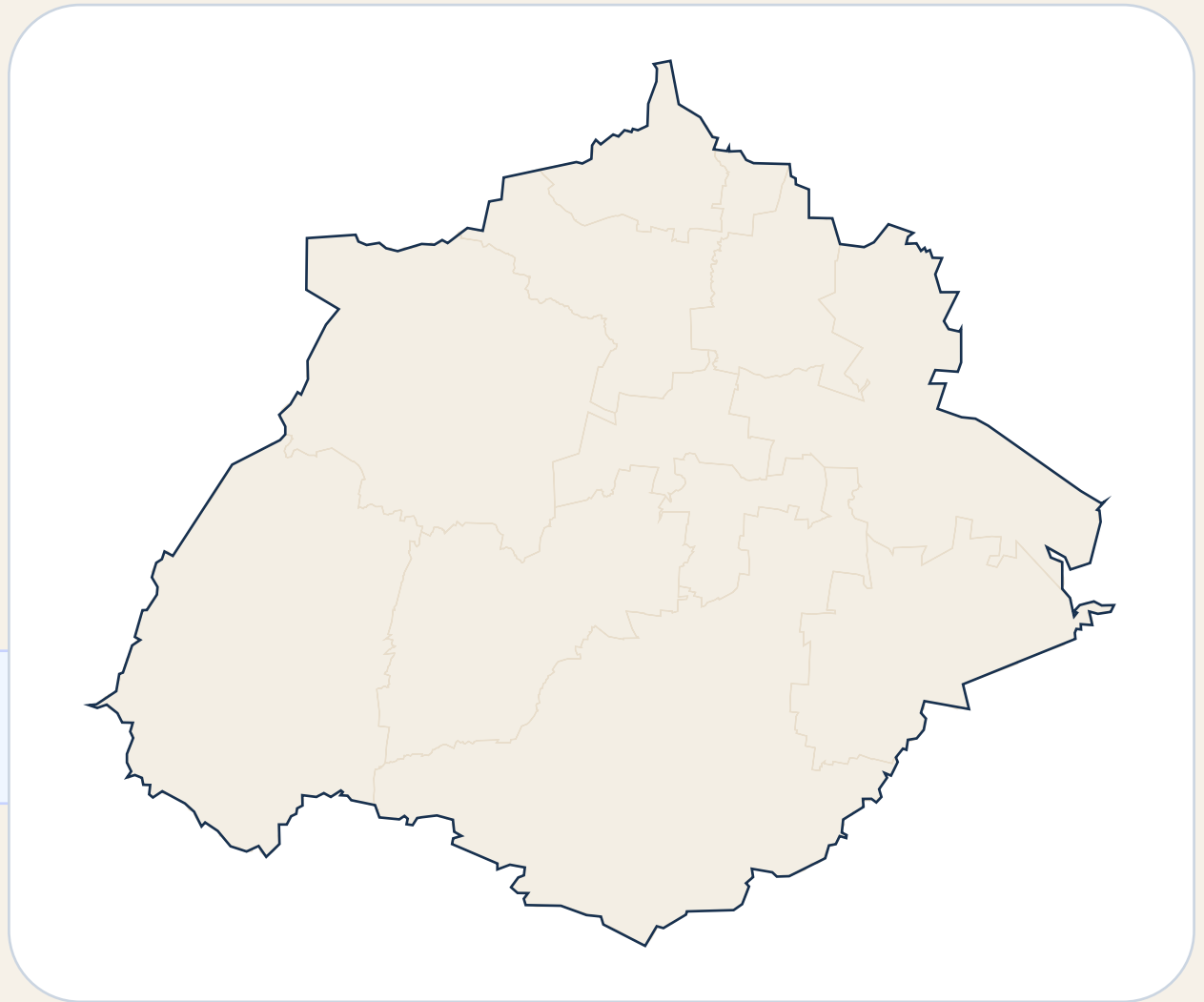
Recurso descargable para explorar el estado completo y localizar cada municipio dentro de su contexto territorial.

MUNICIPIOS

**11**

EDICION

**2026**



**Mapa general del estado**

La pagina siguiente inicia el recorrido municipio por municipio con el poligono destacado.

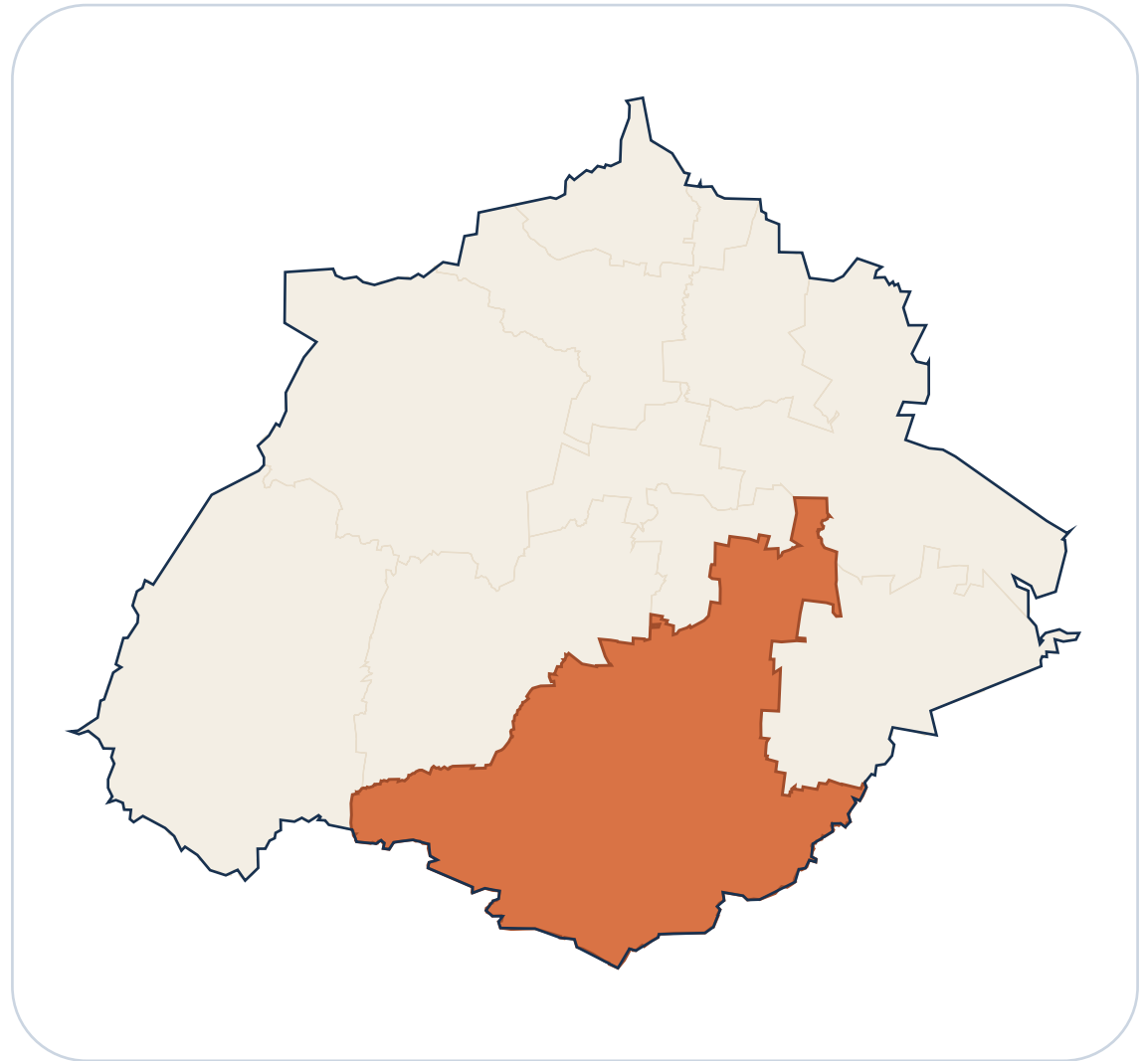
# Aguascalientes

Estado de Aguascalientes

Mapa del estado con el municipio resaltado para ubicarlo rapidamente dentro del territorio.

POSICION

**1 de 11**



● Municipio resaltado    ● Resto del estado

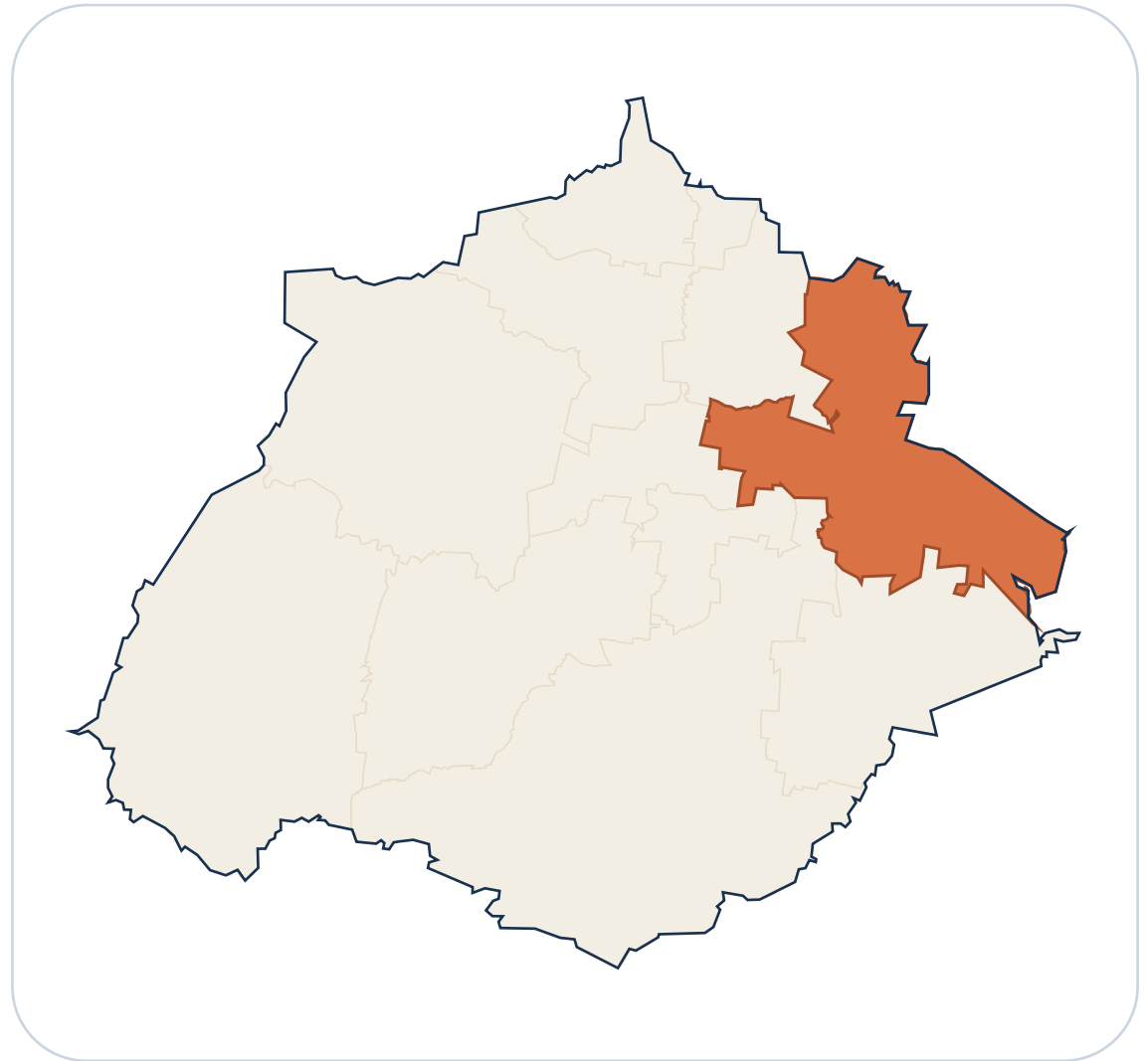
# Asientos

Estado de Aguascalientes

Mapa del estado con el municipio resaltado para ubicarlo rapidamente dentro del territorio.

POSICION

**2 de 11**



● Municipio resaltado    ● Resto del estado

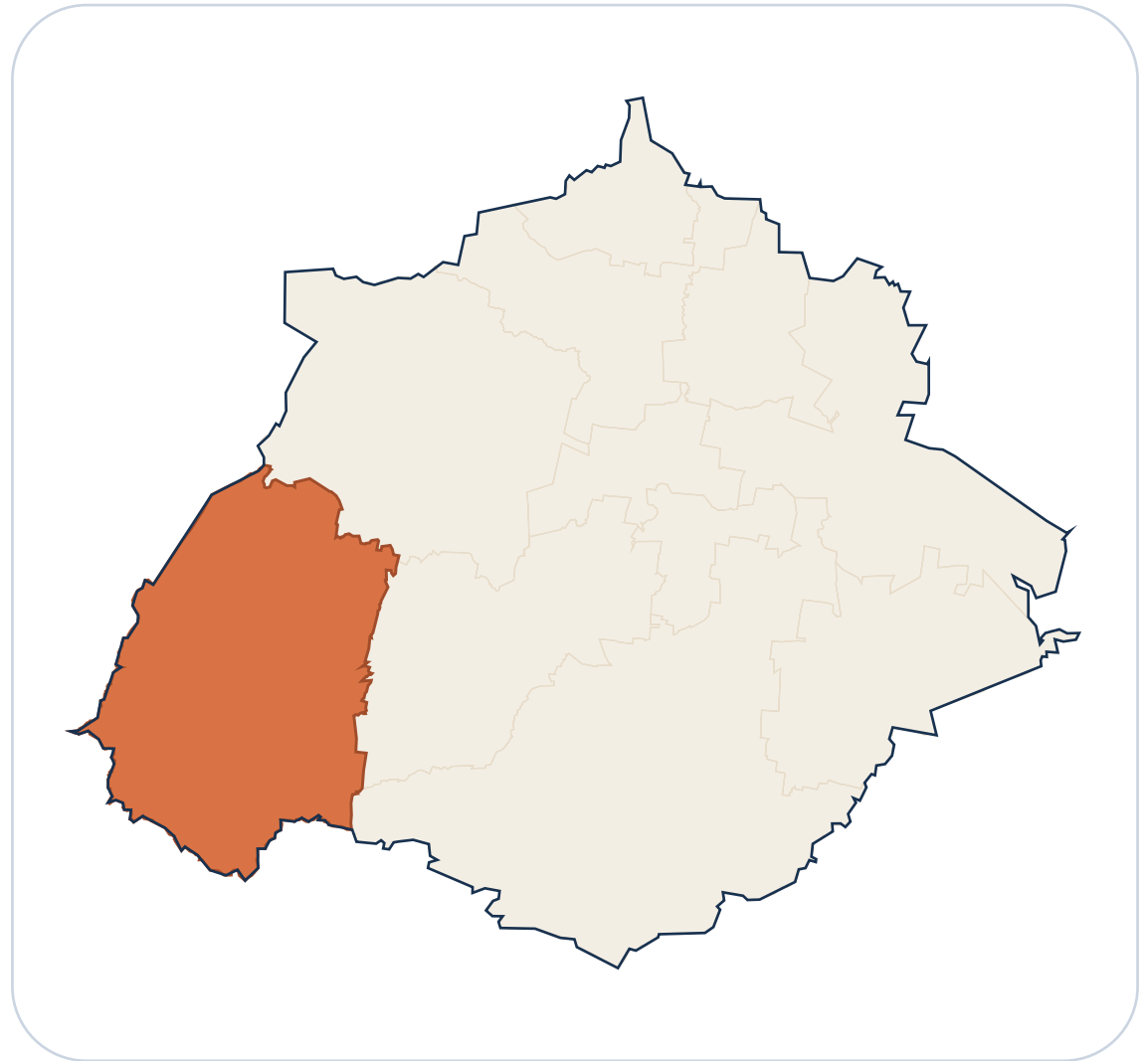
# Calvillo

Estado de Aguascalientes

Mapa del estado con el municipio resaltado para ubicarlo rapidamente dentro del territorio.

POSICION

**3 de 11**



● Municipio resaltado    ● Resto del estado

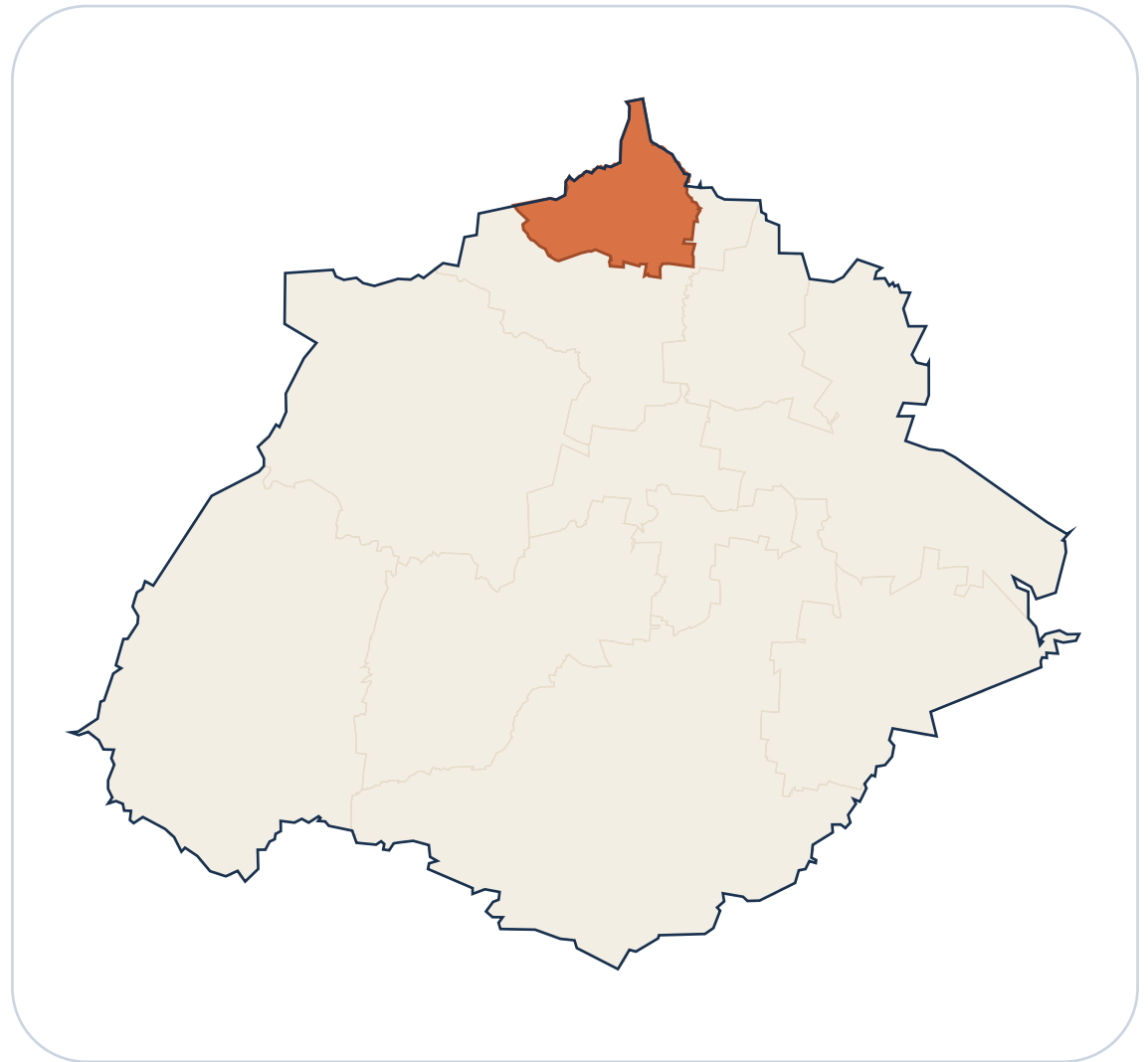
# Cosío

Estado de Aguascalientes

Mapa del estado con el municipio resaltado para ubicarlo rápidamente dentro del territorio.

POSICION

**4 de 11**



● Municipio resaltado    ● Resto del estado

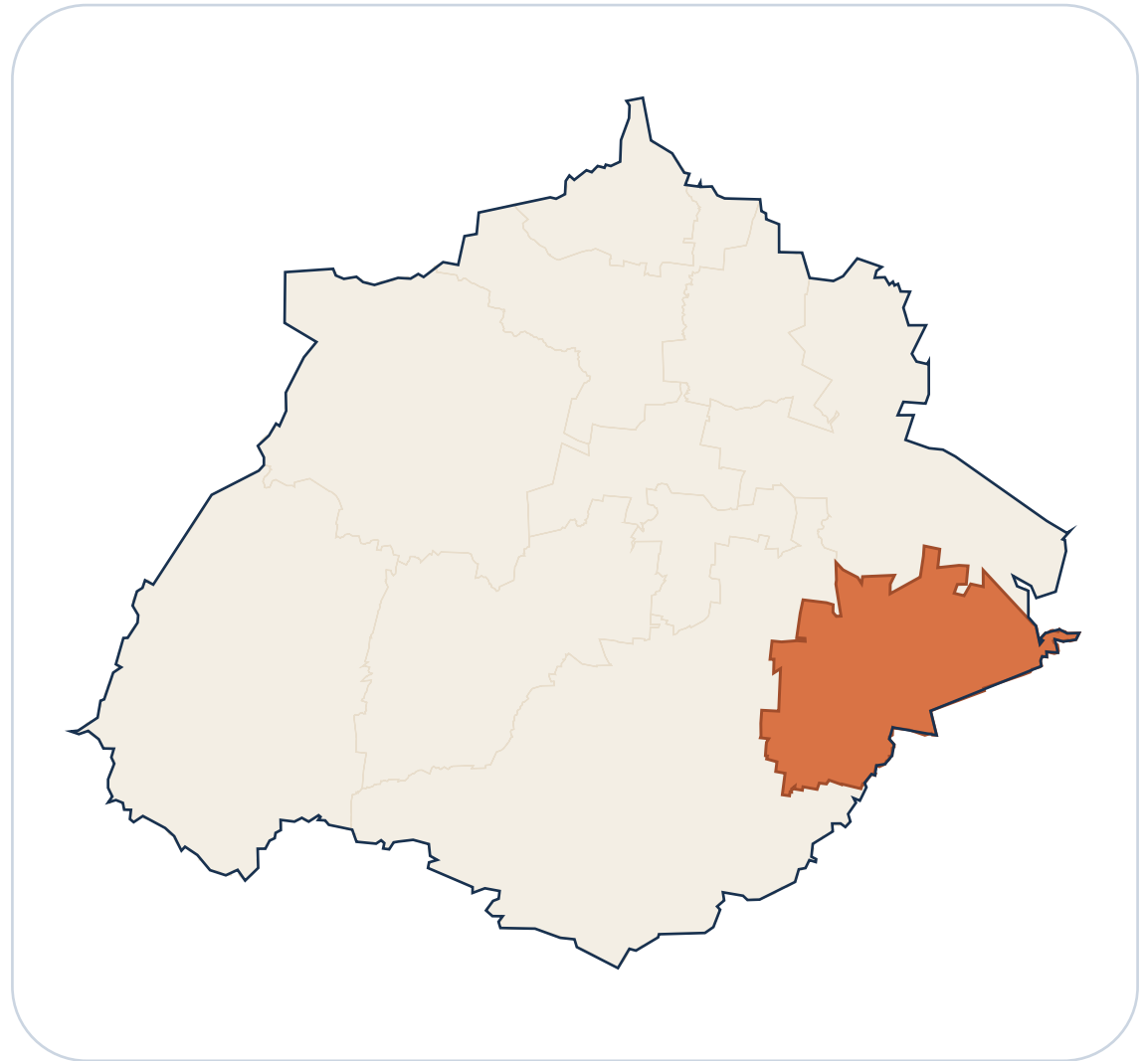
# El Llano

Estado de Aguascalientes

Mapa del estado con el municipio resaltado para ubicarlo rapidamente dentro del territorio.

POSICION

**5 de 11**



● Municipio resaltado    ● Resto del estado

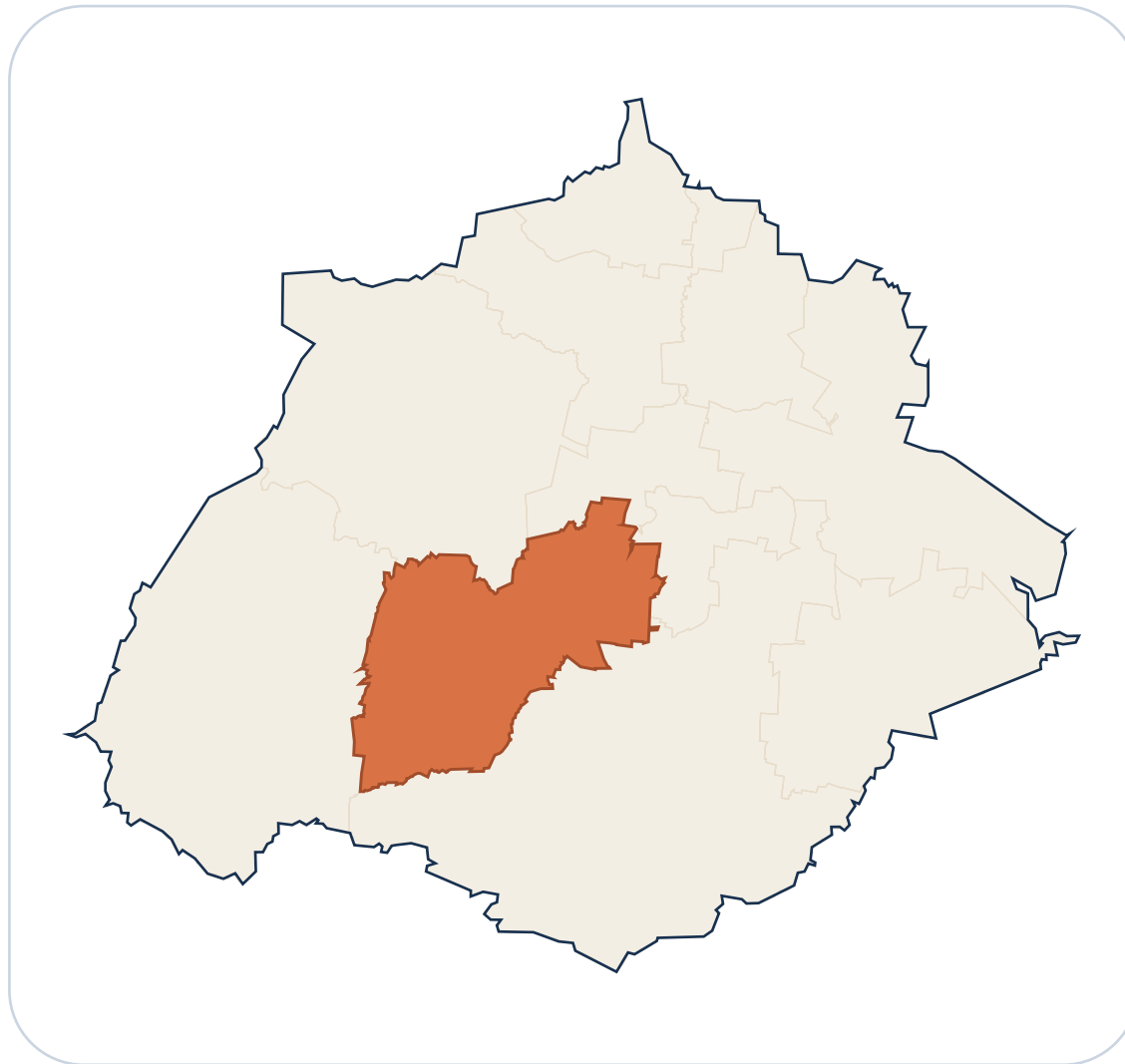
# Jesus Maria

Estado de Aguascalientes

Mapa del estado con el municipio resaltado para ubicarlo rapidamente dentro del territorio.

POSICION

**6 de 11**



● Municipio resaltado    ● Resto del estado

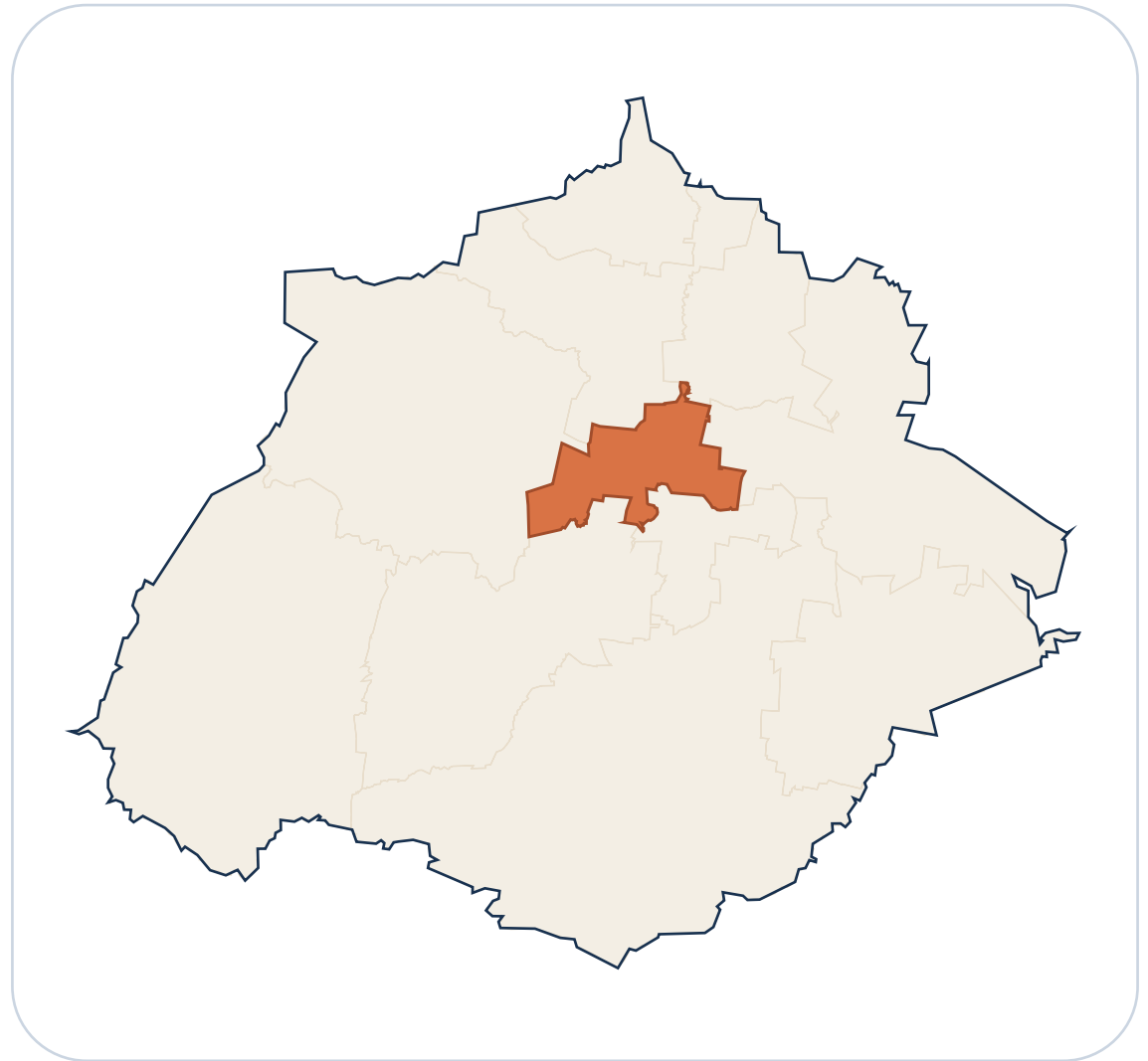
# Pabellon De Arteaga

Estado de Aguascalientes

Mapa del estado con el municipio resaltado para ubicarlo rapidamente dentro del territorio.

POSICION

**7 de 11**



● Municipio resaltado    ● Resto del estado

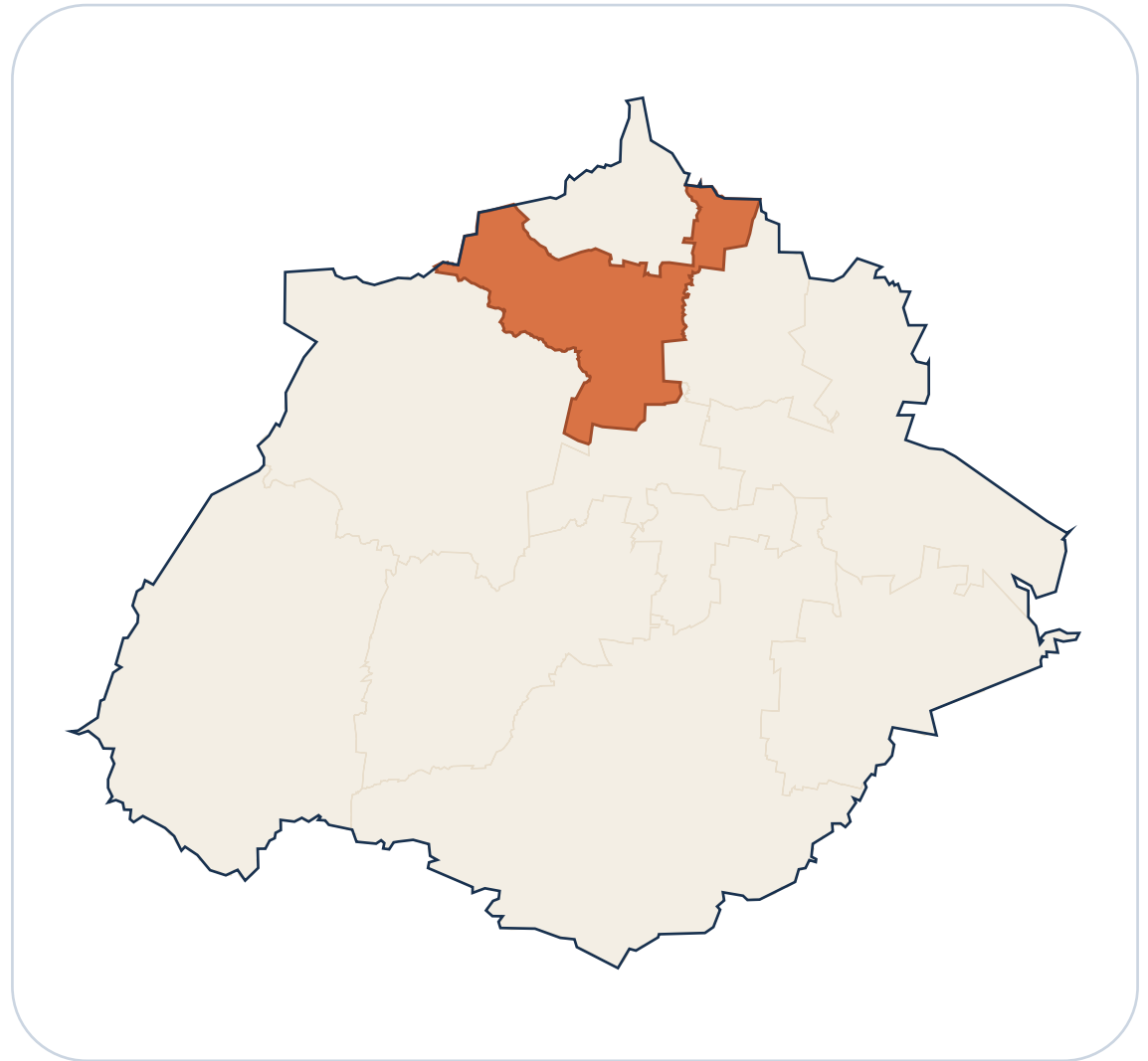
# Rincon De Romos

Estado de Aguascalientes

Mapa del estado con el municipio resaltado para ubicarlo rapidamente dentro del territorio.

POSICION

**8 de 11**



● Municipio resaltado    ● Resto del estado

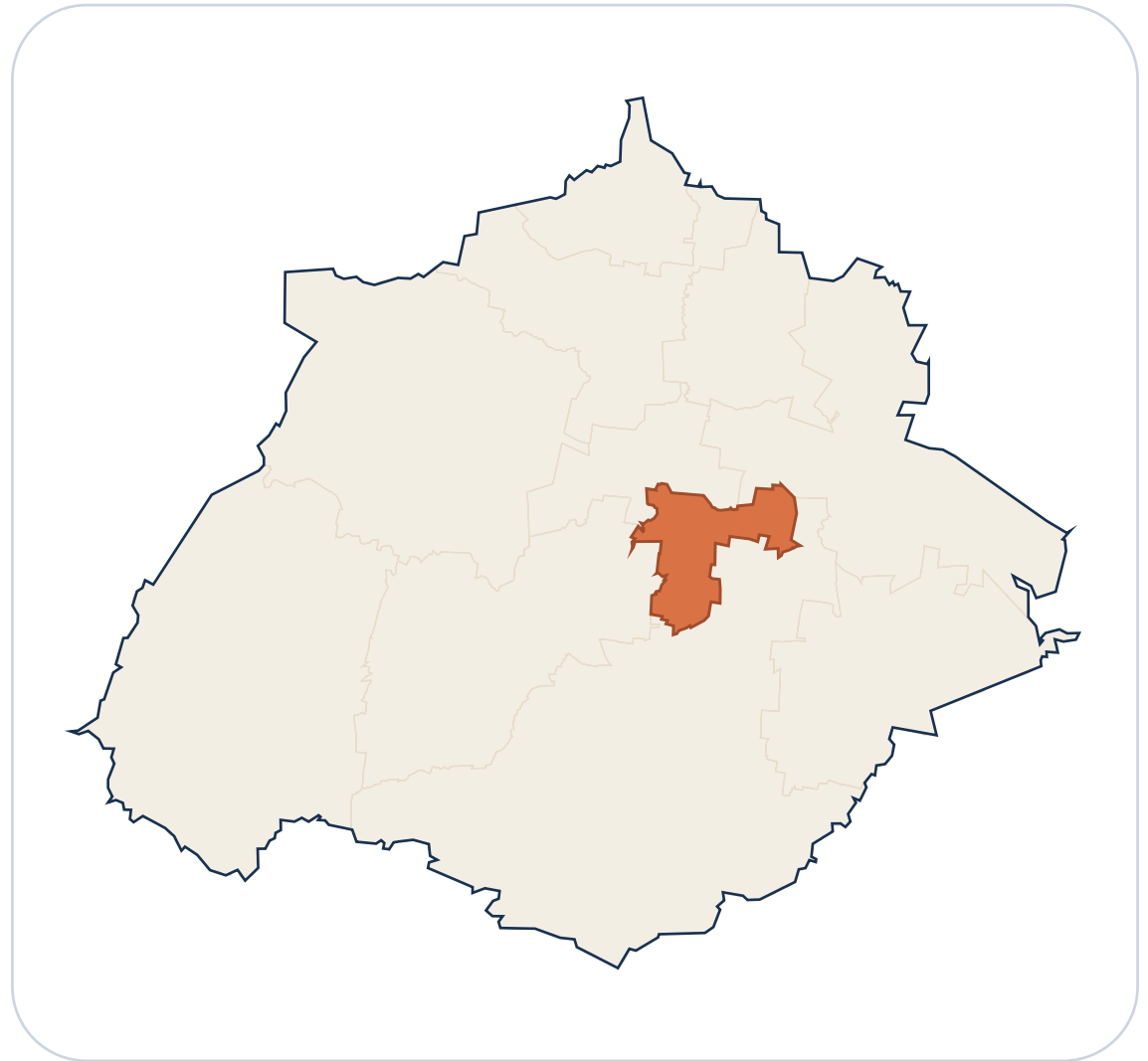
# San Francisco De Los Romo

Estado de Aguascalientes

Mapa del estado con el municipio resaltado para ubicarlo rapidamente dentro del territorio.

POSICION

**9 de 11**



● Municipio resaltado    ● Resto del estado

# San Jose De Gracia

Estado de Aguascalientes

Mapa del estado con el municipio resaltado para ubicarlo rapidamente dentro del territorio.

POSICION

**10 de 11**



● Municipio resaltado    ● Resto del estado

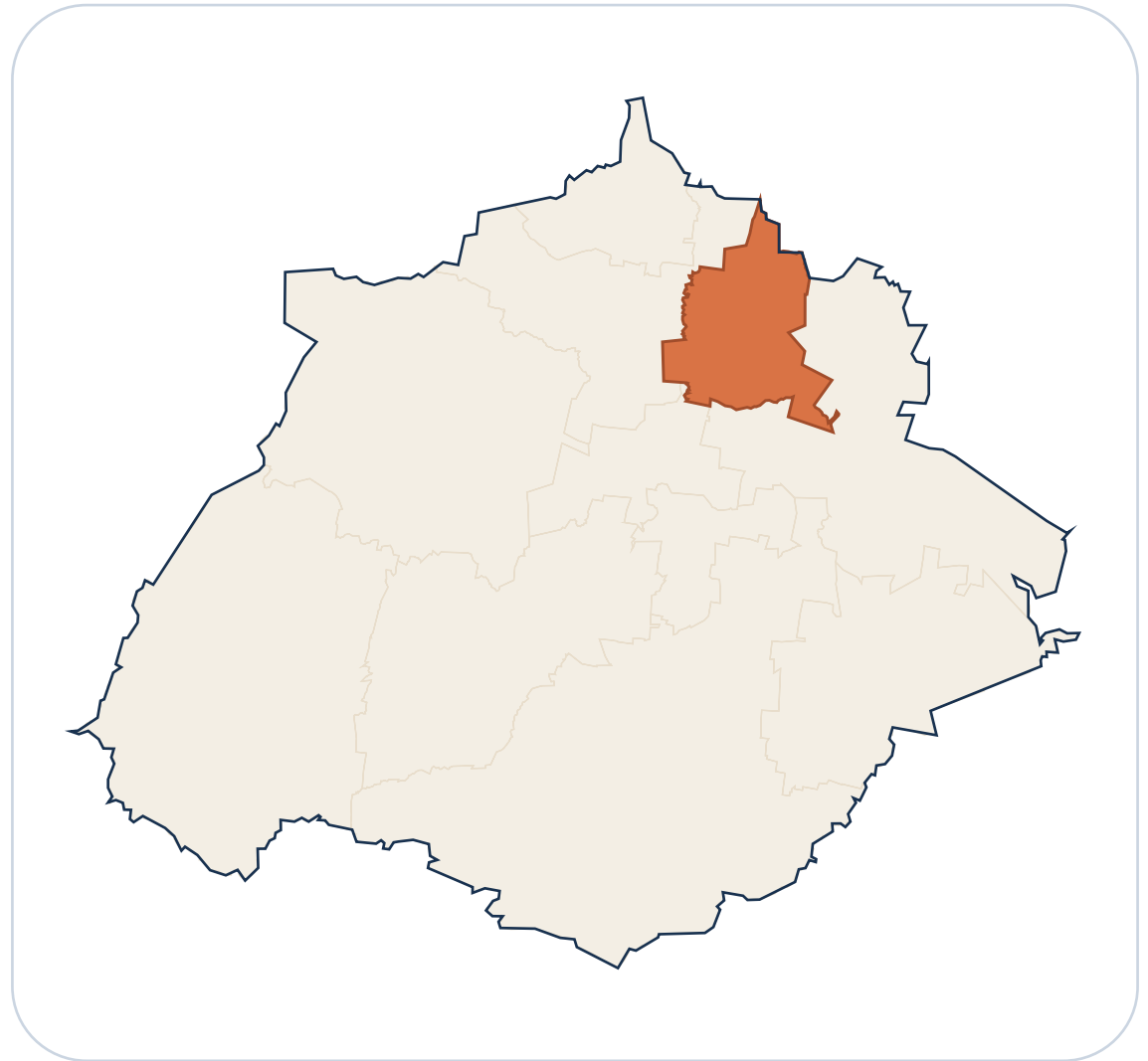
# Tepezala

Estado de Aguascalientes

Mapa del estado con el municipio resaltado para ubicarlo rapidamente dentro del territorio.

POSICION

**11 de 11**



● Municipio resaltado    ● Resto del estado