

Atlas municipal de Sonora

Recurso descargable para explorar el estado completo y localizar cada municipio dentro de su contexto territorial.

MUNICIPIOS

72

EDICION

2026



Mapa general del estado

La pagina siguiente inicia el recorrido municipio por municipio con el poligono destacado.

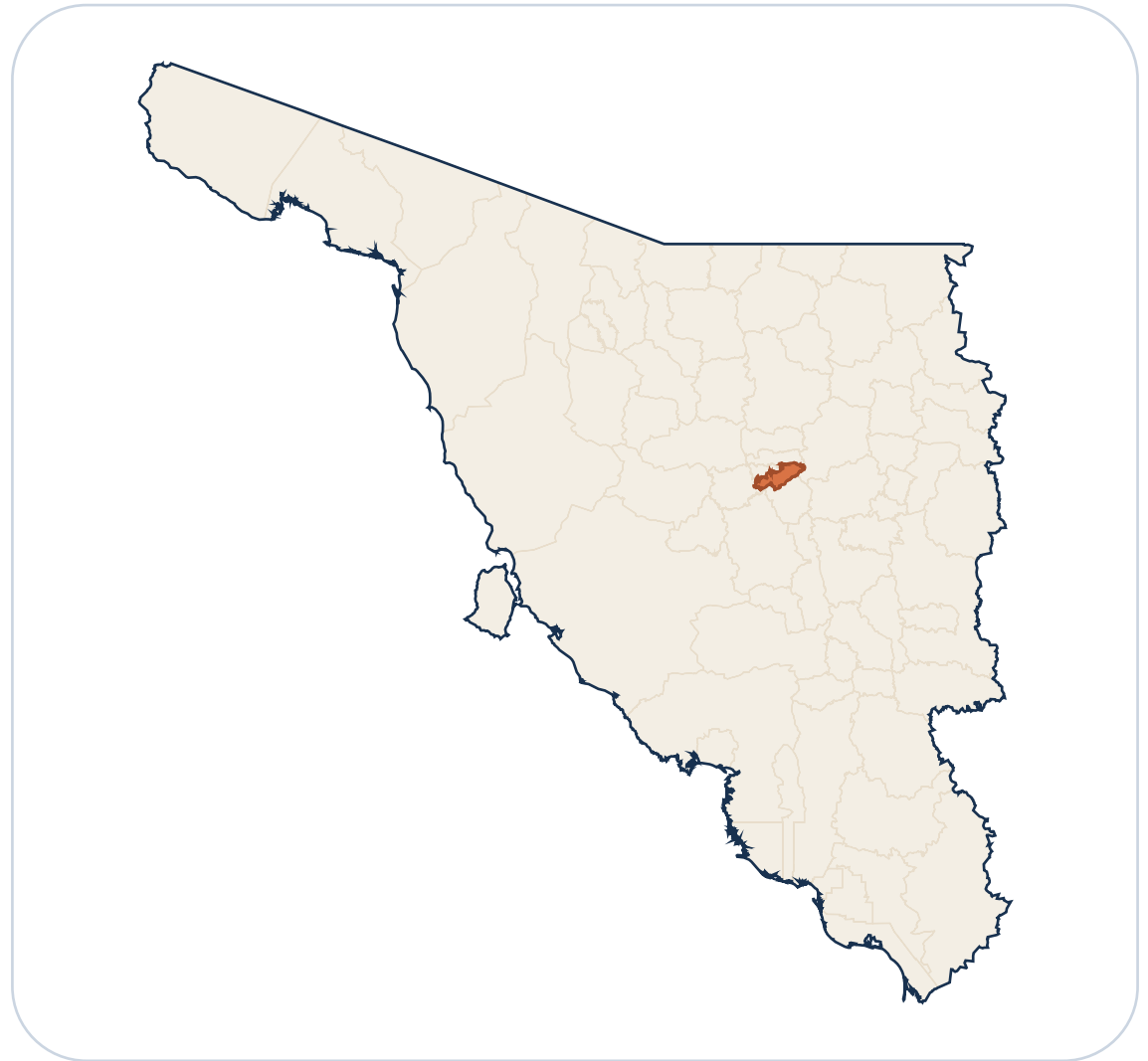
Aconchi

Estado de Sonora

Mapa del estado con el municipio resaltado para ubicarlo rapidamente dentro del territorio.

POSICION

1 de 72



● Municipio resaltado

● Resto del estado

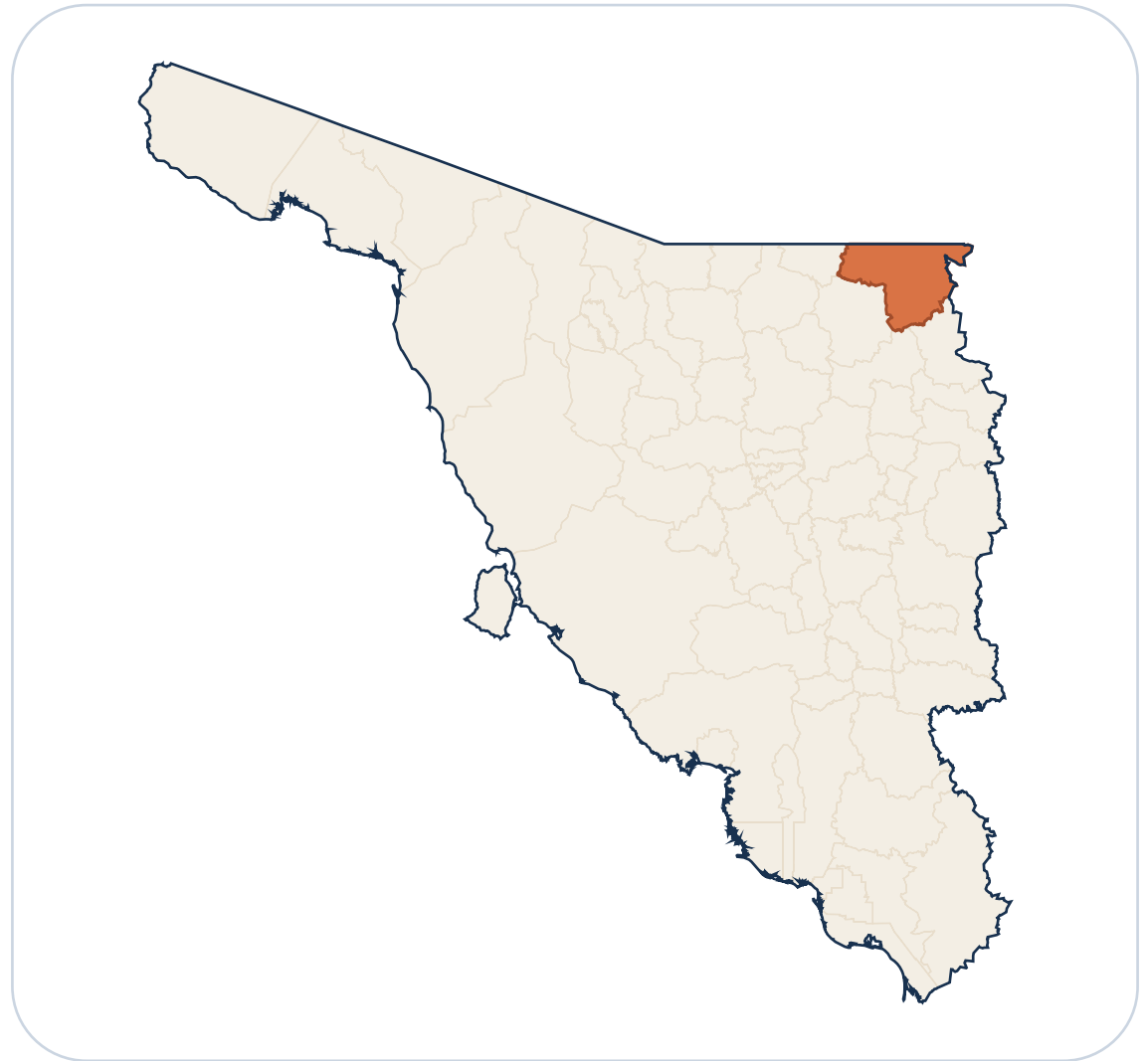
Agua Prieta

Estado de Sonora

Mapa del estado con el municipio resaltado para ubicarlo rapidamente dentro del territorio.

POSICION

2 de 72



● Municipio resaltado

● Resto del estado

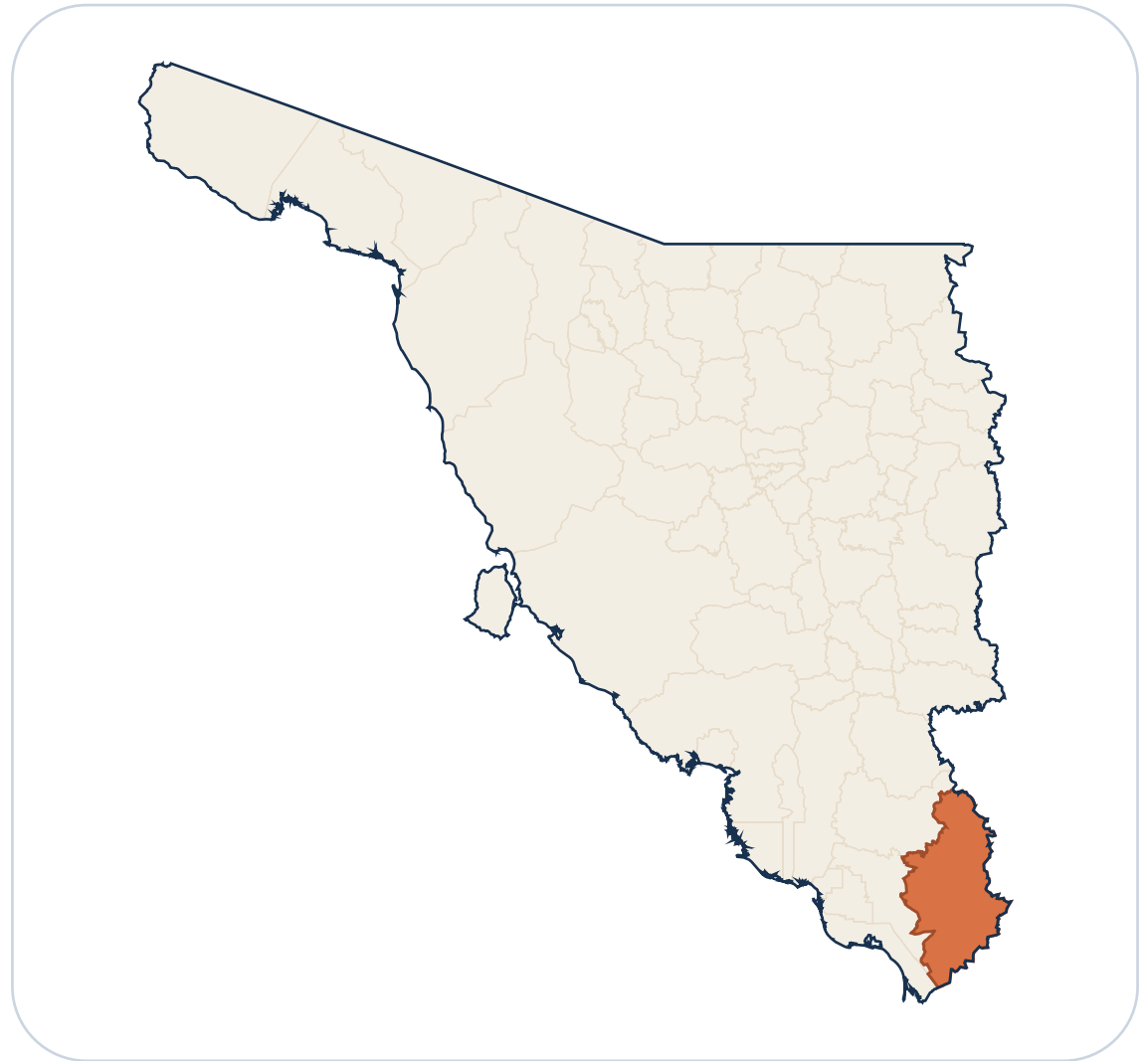
Alamos

Estado de Sonora

Mapa del estado con el municipio resaltado para ubicarlo rapidamente dentro del territorio.

POSICION

3 de 72



● Municipio resaltado

● Resto del estado

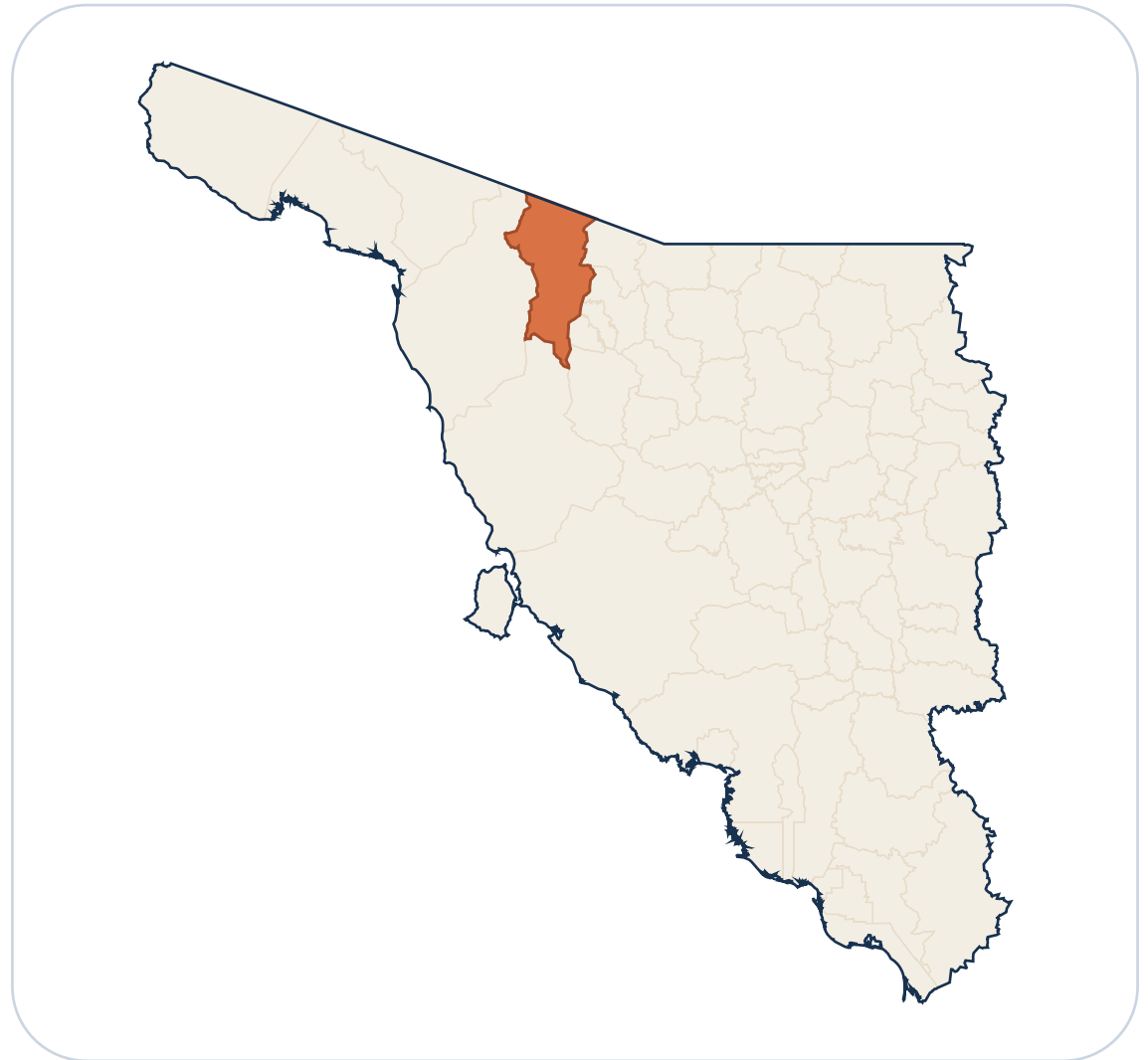
Altar

Estado de Sonora

Mapa del estado con el municipio resaltado para ubicarlo rapidamente dentro del territorio.

POSICION

4 de 72



● Municipio resaltado

● Resto del estado

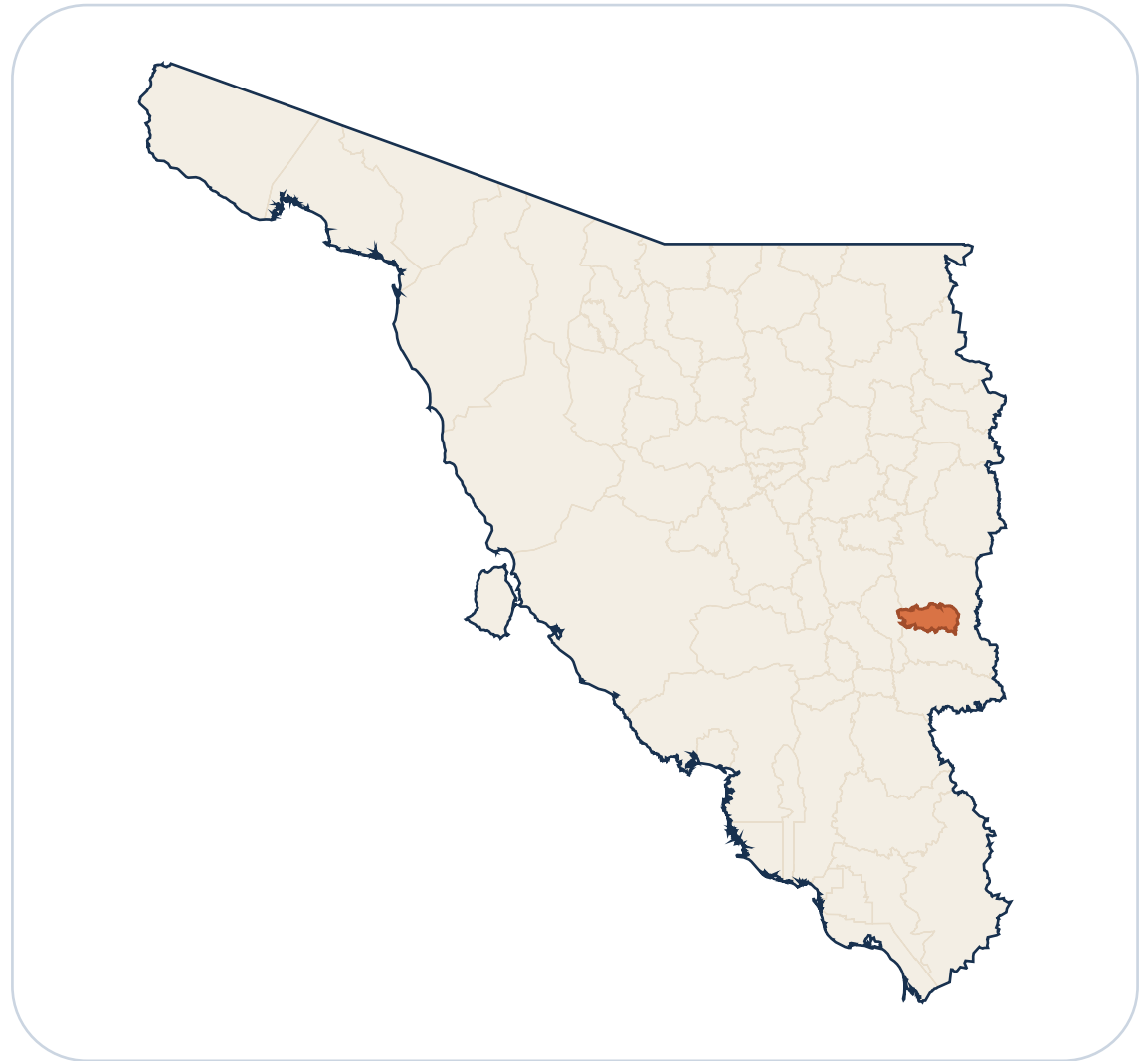
Arivechi

Estado de Sonora

Mapa del estado con el municipio resaltado para ubicarlo rapidamente dentro del territorio.

POSICION

5 de 72



● Municipio resaltado

● Resto del estado

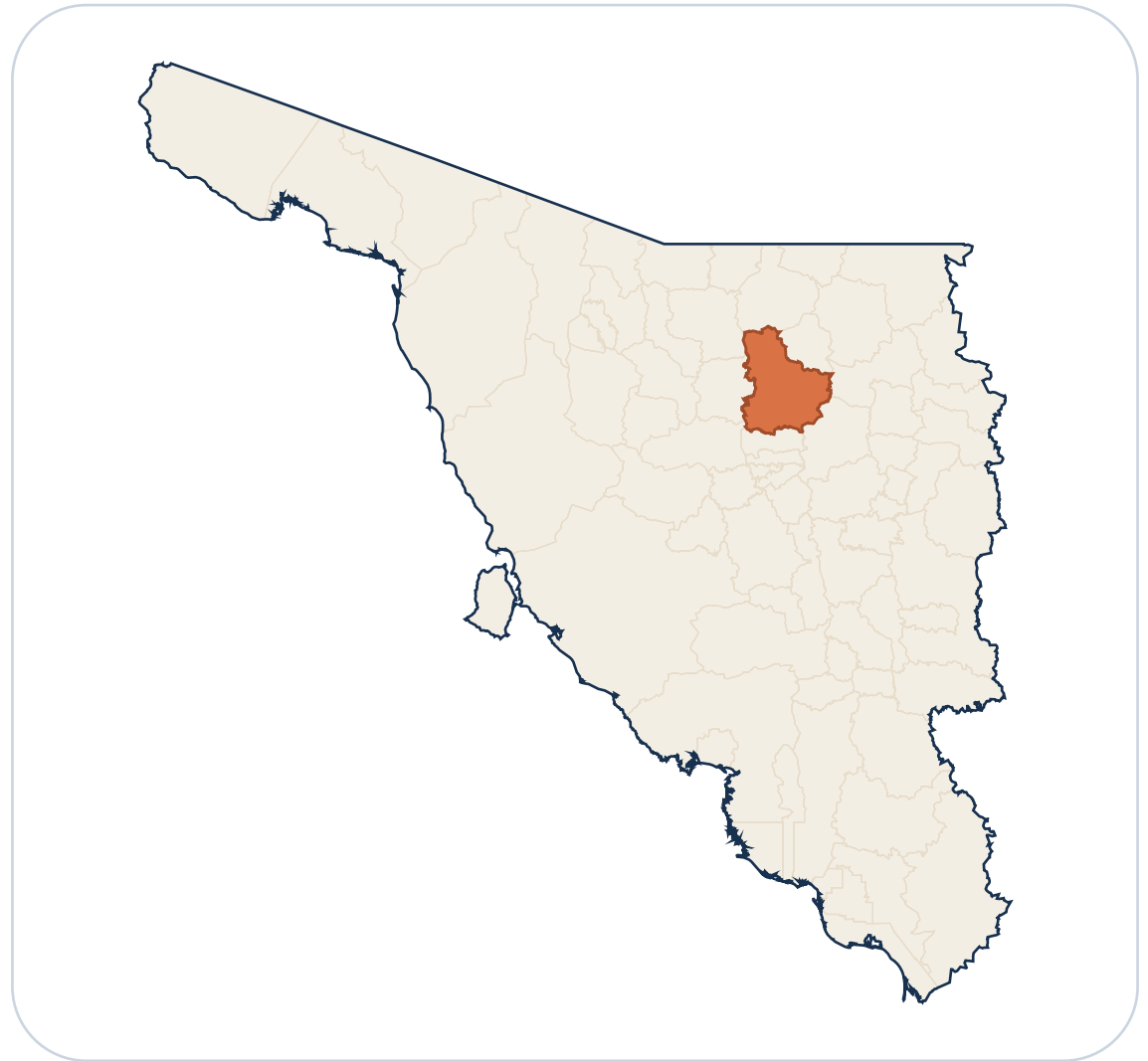
Arizpe

Estado de Sonora

Mapa del estado con el municipio resaltado para ubicarlo rapidamente dentro del territorio.

POSICION

6 de 72



● Municipio resaltado

● Resto del estado

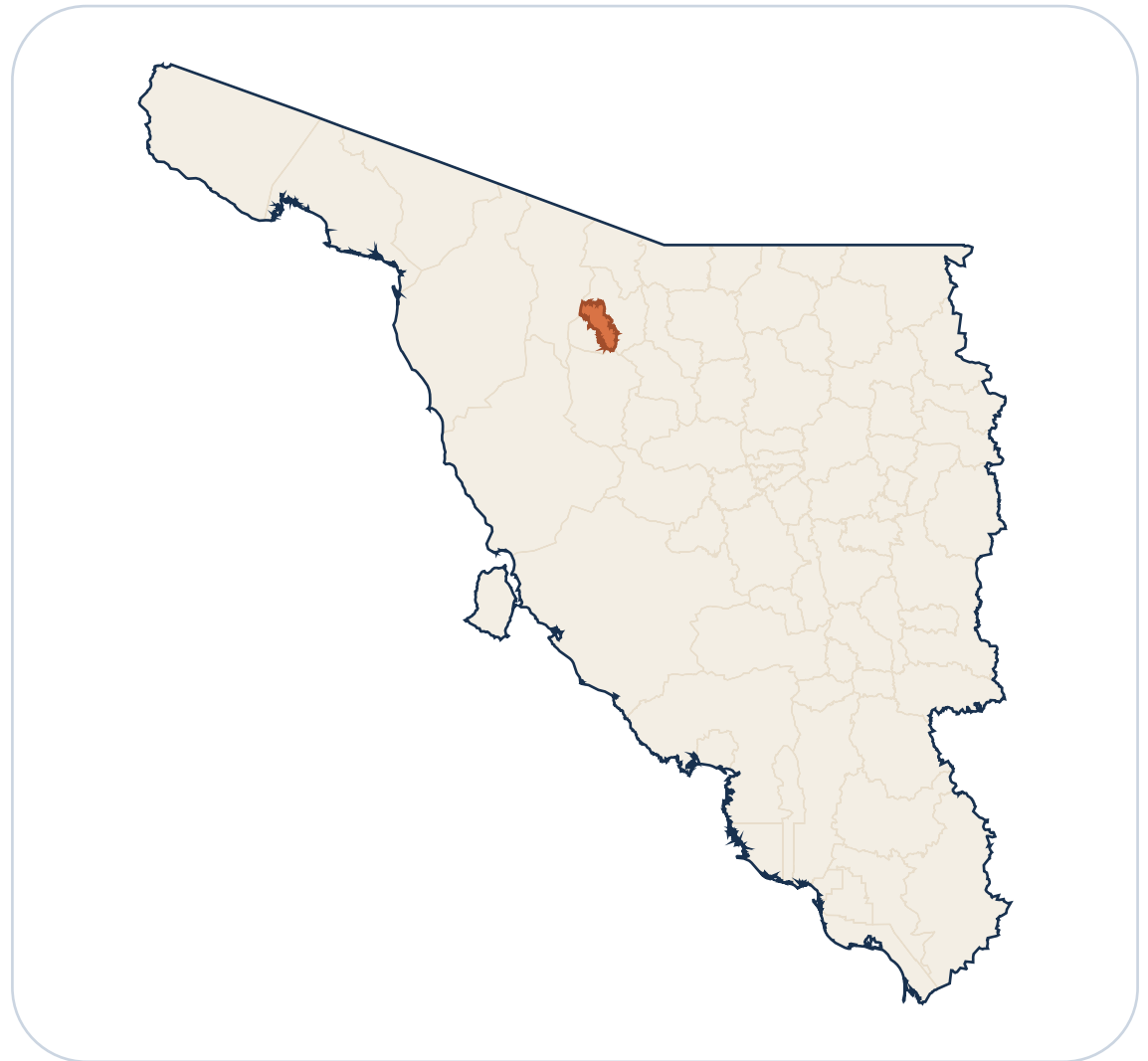
Atil

Estado de Sonora

Mapa del estado con el municipio resaltado para ubicarlo rapidamente dentro del territorio.

POSICION

7 de 72



● Municipio resaltado

● Resto del estado

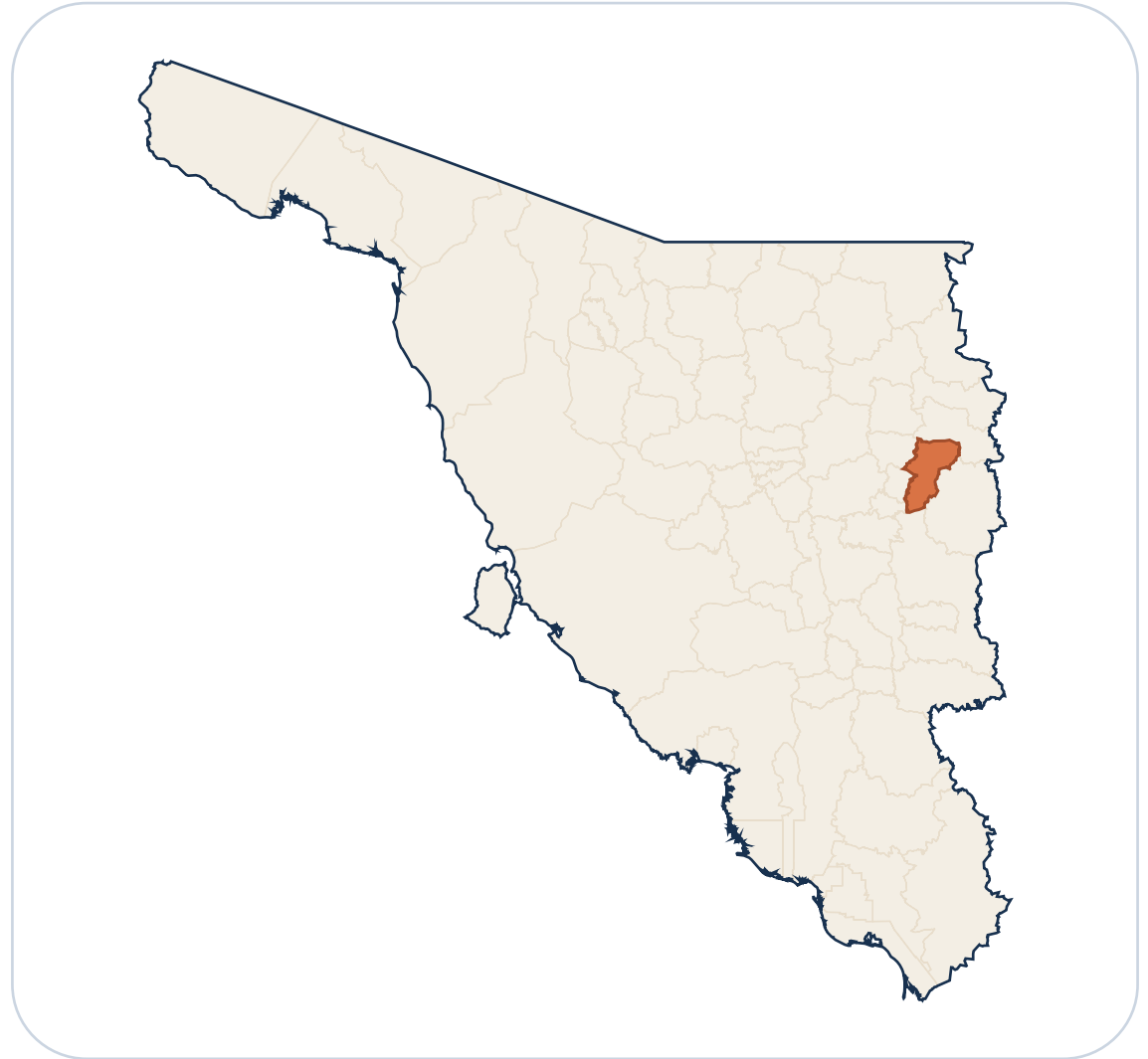
Bacadehuachi

Estado de Sonora

Mapa del estado con el municipio resaltado para ubicarlo rapidamente dentro del territorio.

POSICION

8 de 72



● Municipio resaltado

● Resto del estado

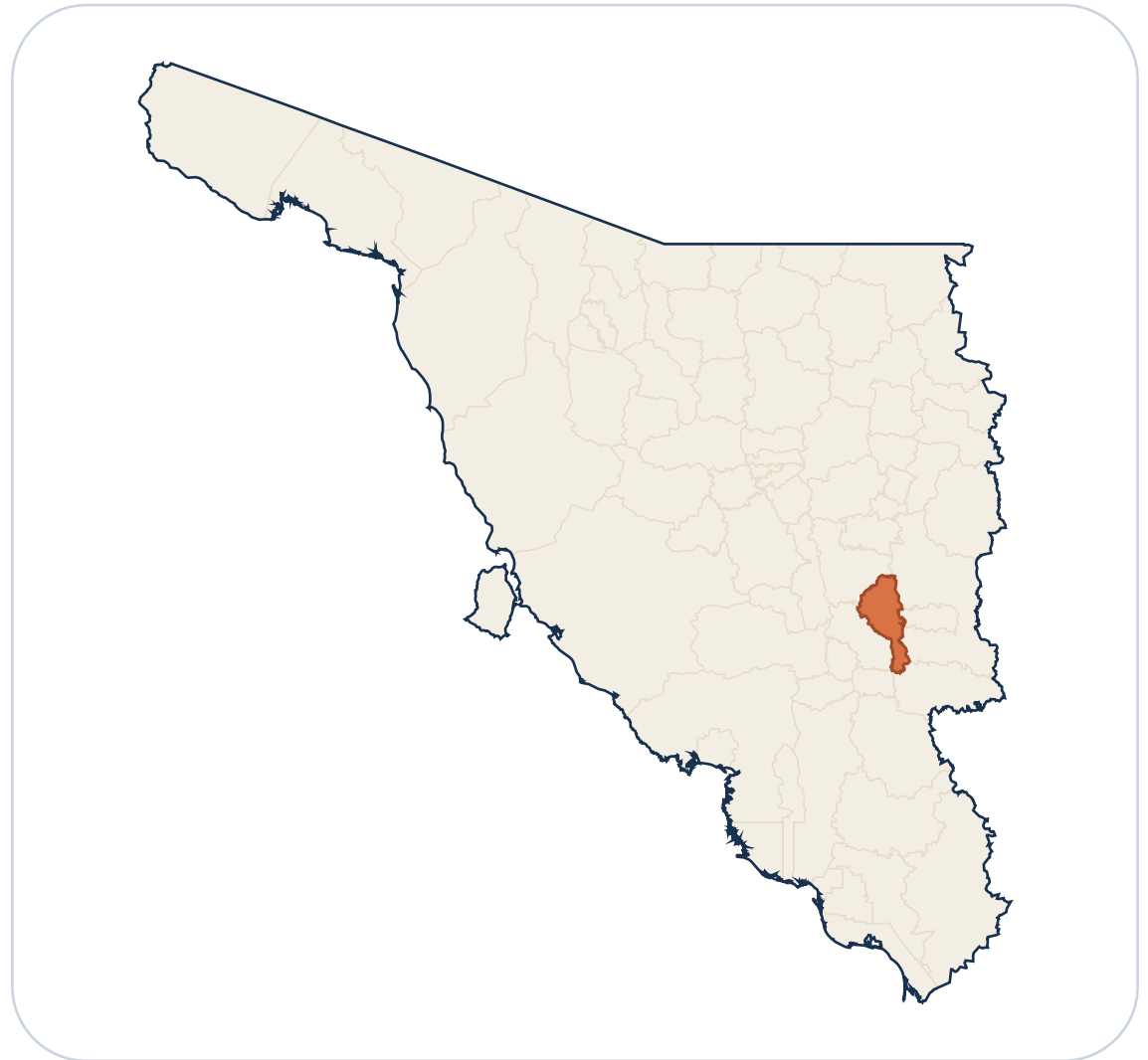
Bacanora

Estado de Sonora

Mapa del estado con el municipio resaltado para ubicarlo rapidamente dentro del territorio.

POSICION

9 de 72



● Municipio resaltado

● Resto del estado

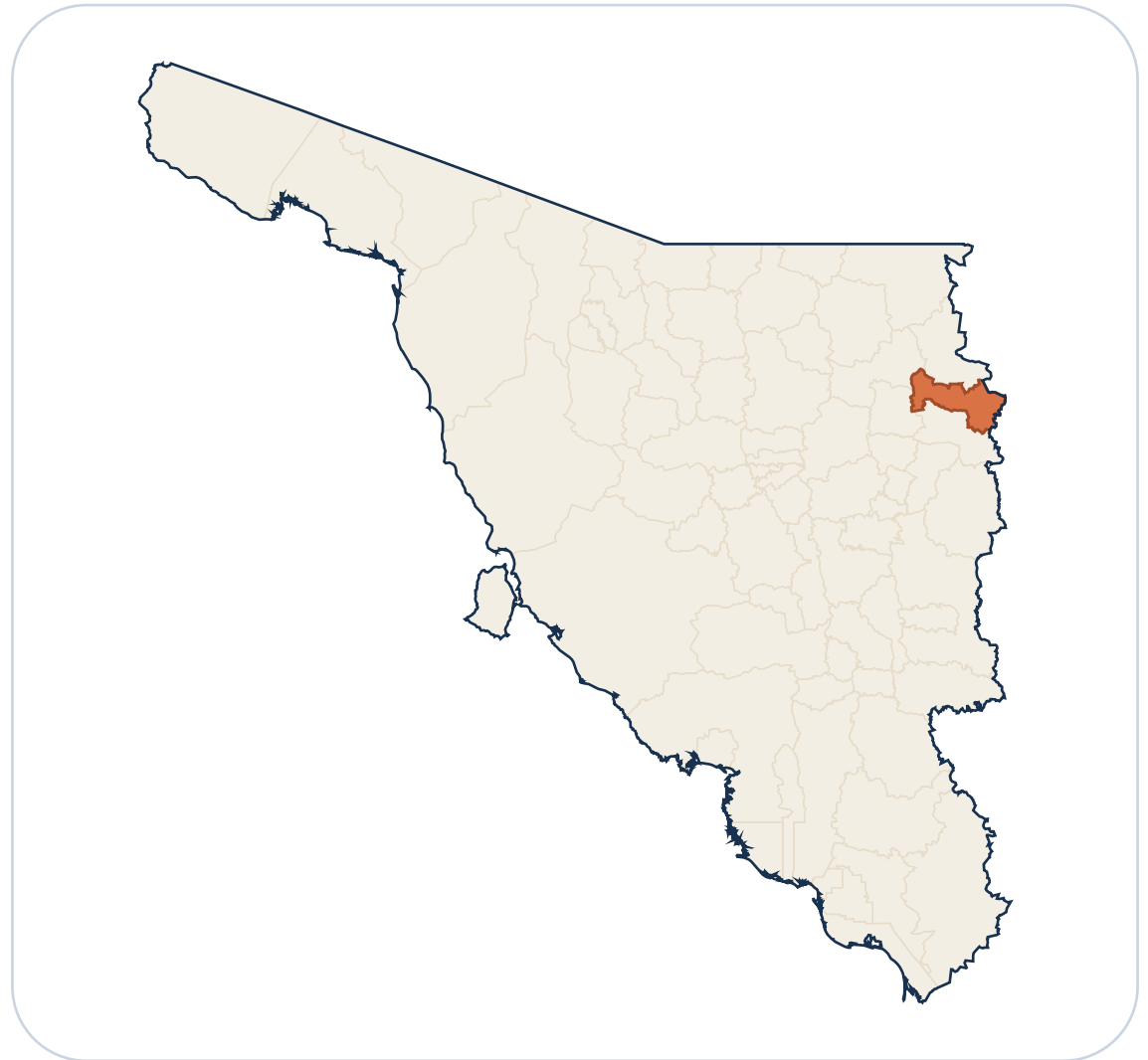
Bacerac

Estado de Sonora

Mapa del estado con el municipio resaltado para ubicarlo rapidamente dentro del territorio.

POSICION

10 de 72



● Municipio resaltado

● Resto del estado

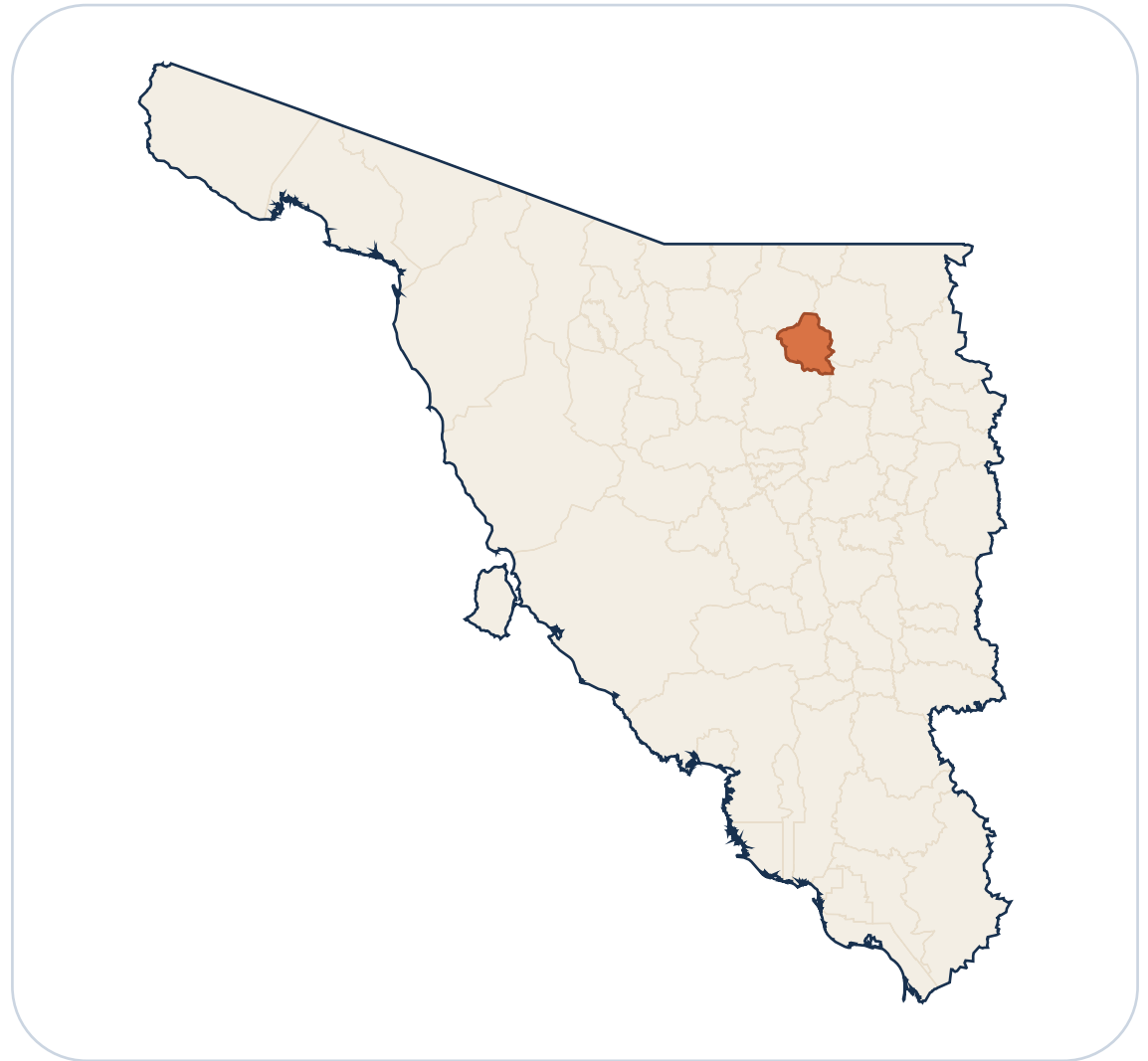
Bacoachi

Estado de Sonora

Mapa del estado con el municipio resaltado para ubicarlo rapidamente dentro del territorio.

POSICION

11 de 72



● Municipio resaltado

● Resto del estado

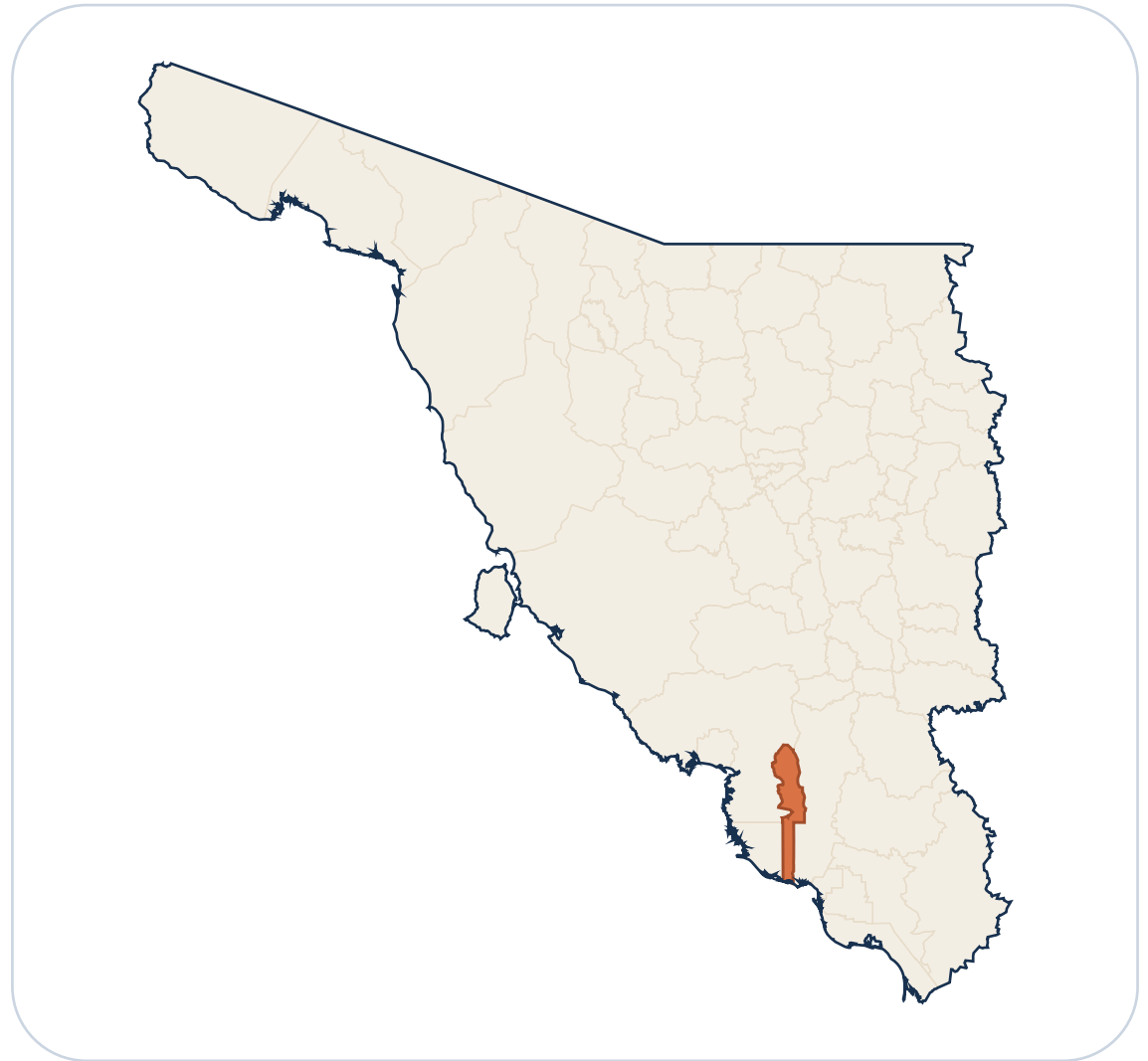
Bacum

Estado de Sonora

Mapa del estado con el municipio resaltado para ubicarlo rapidamente dentro del territorio.

POSICION

12 de 72



● Municipio resaltado

● Resto del estado

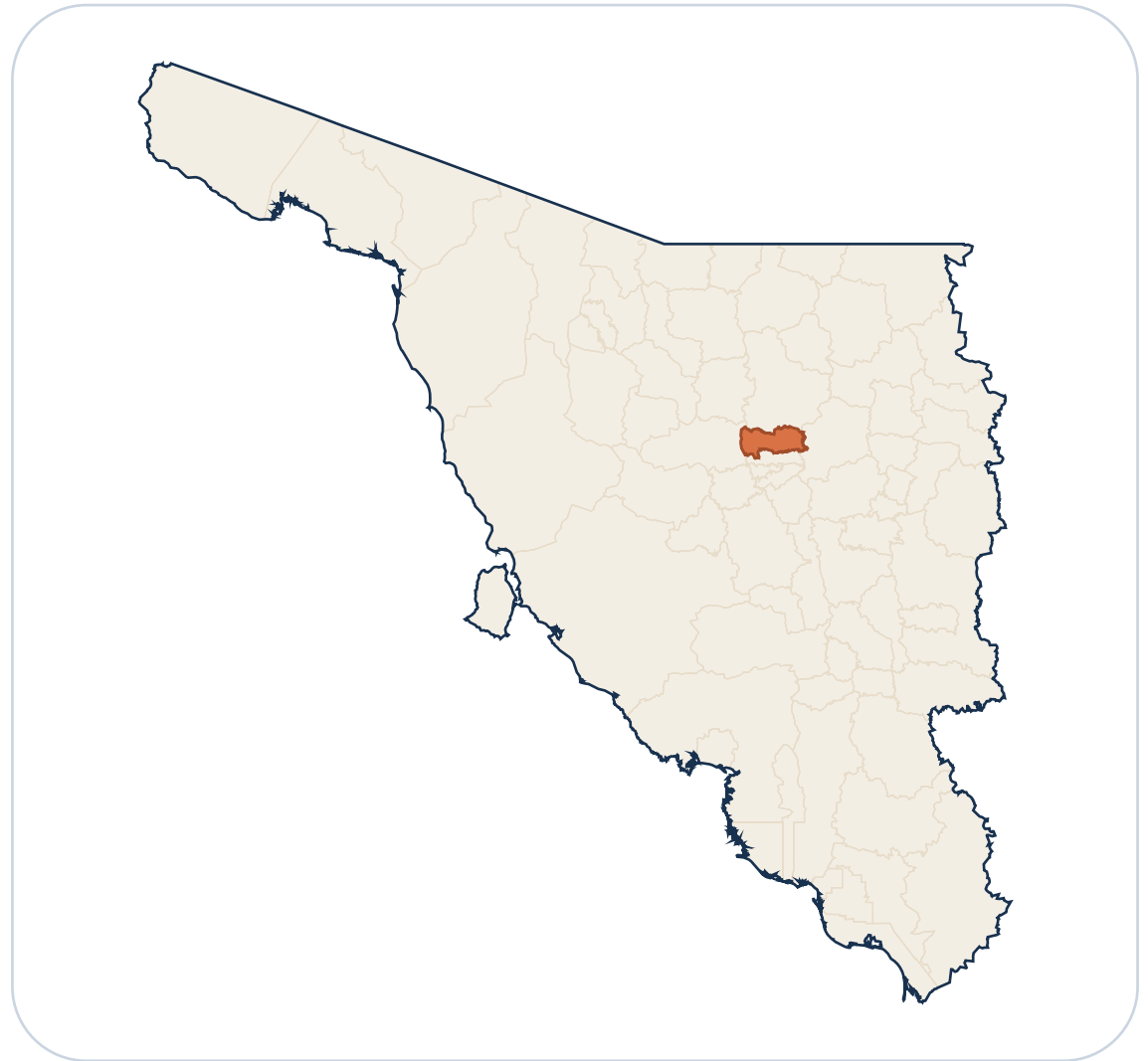
Banamichi

Estado de Sonora

Mapa del estado con el municipio resaltado para ubicarlo rapidamente dentro del territorio.

POSICION

13 de 72



● Municipio resaltado

● Resto del estado

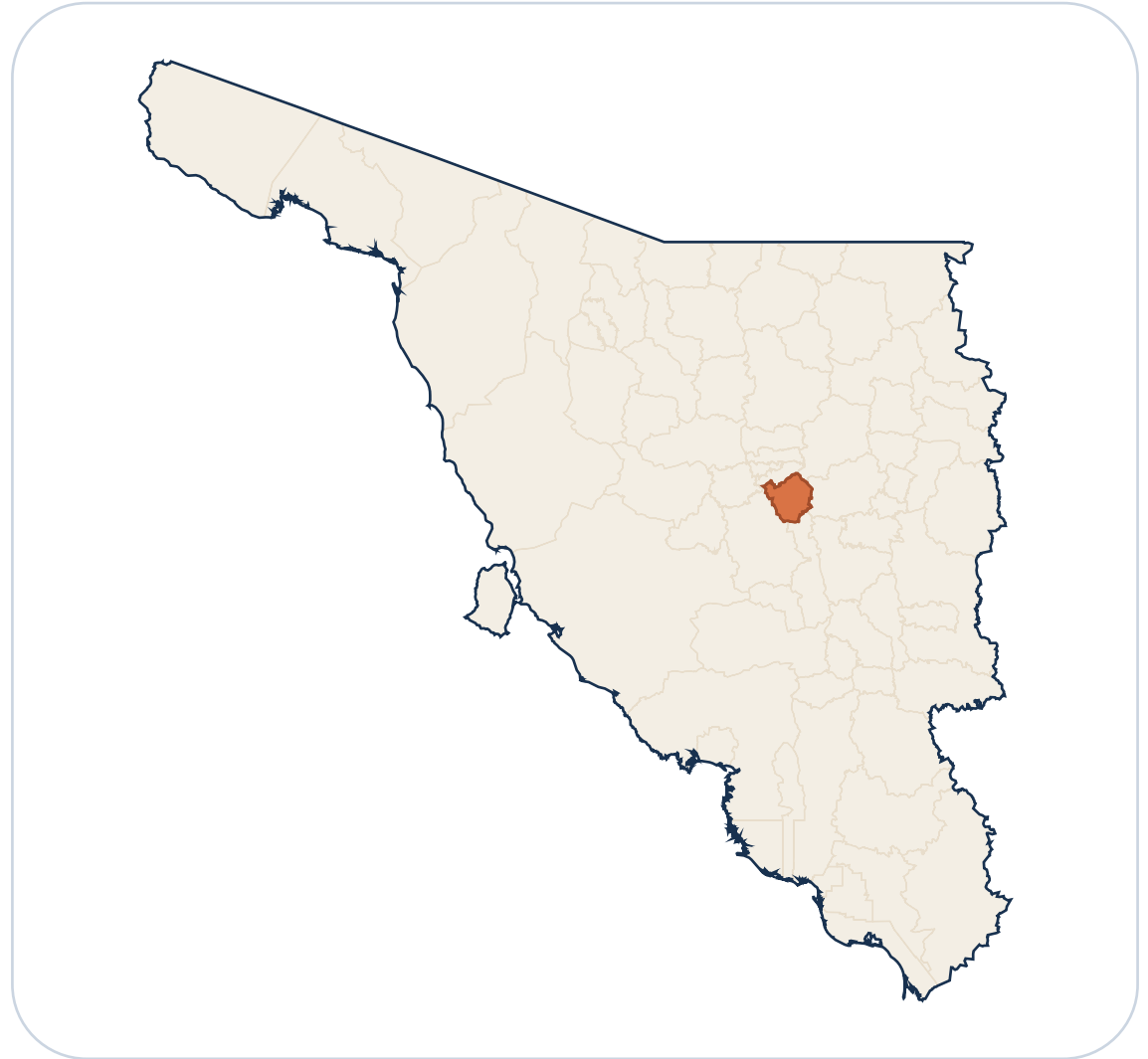
Baviacora

Estado de Sonora

Mapa del estado con el municipio resaltado para ubicarlo rapidamente dentro del territorio.

POSICION

14 de 72



● Municipio resaltado

● Resto del estado

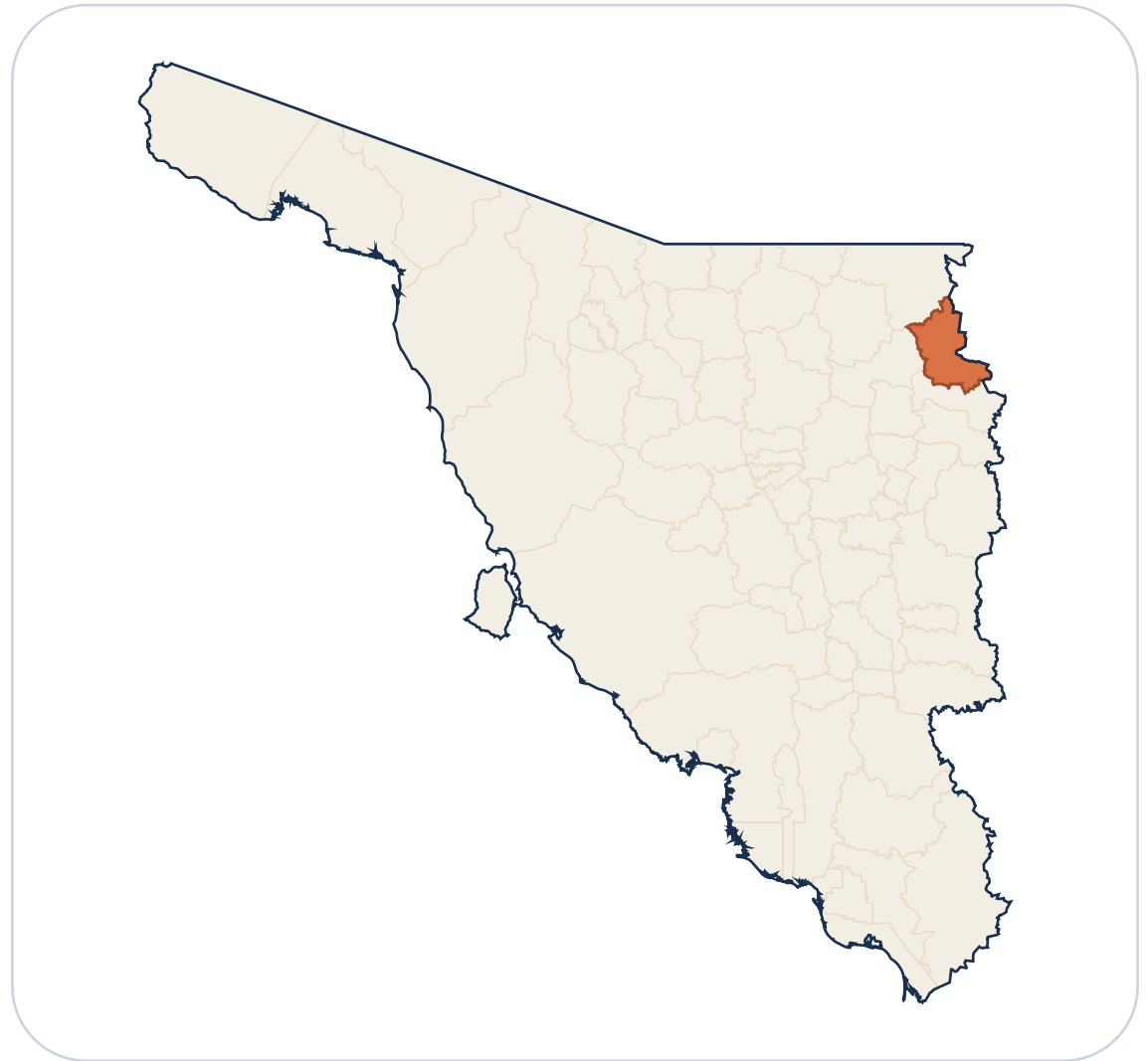
Bavispe

Estado de Sonora

Mapa del estado con el municipio resaltado para ubicarlo rapidamente dentro del territorio.

POSICION

15 de 72



● Municipio resaltado

● Resto del estado

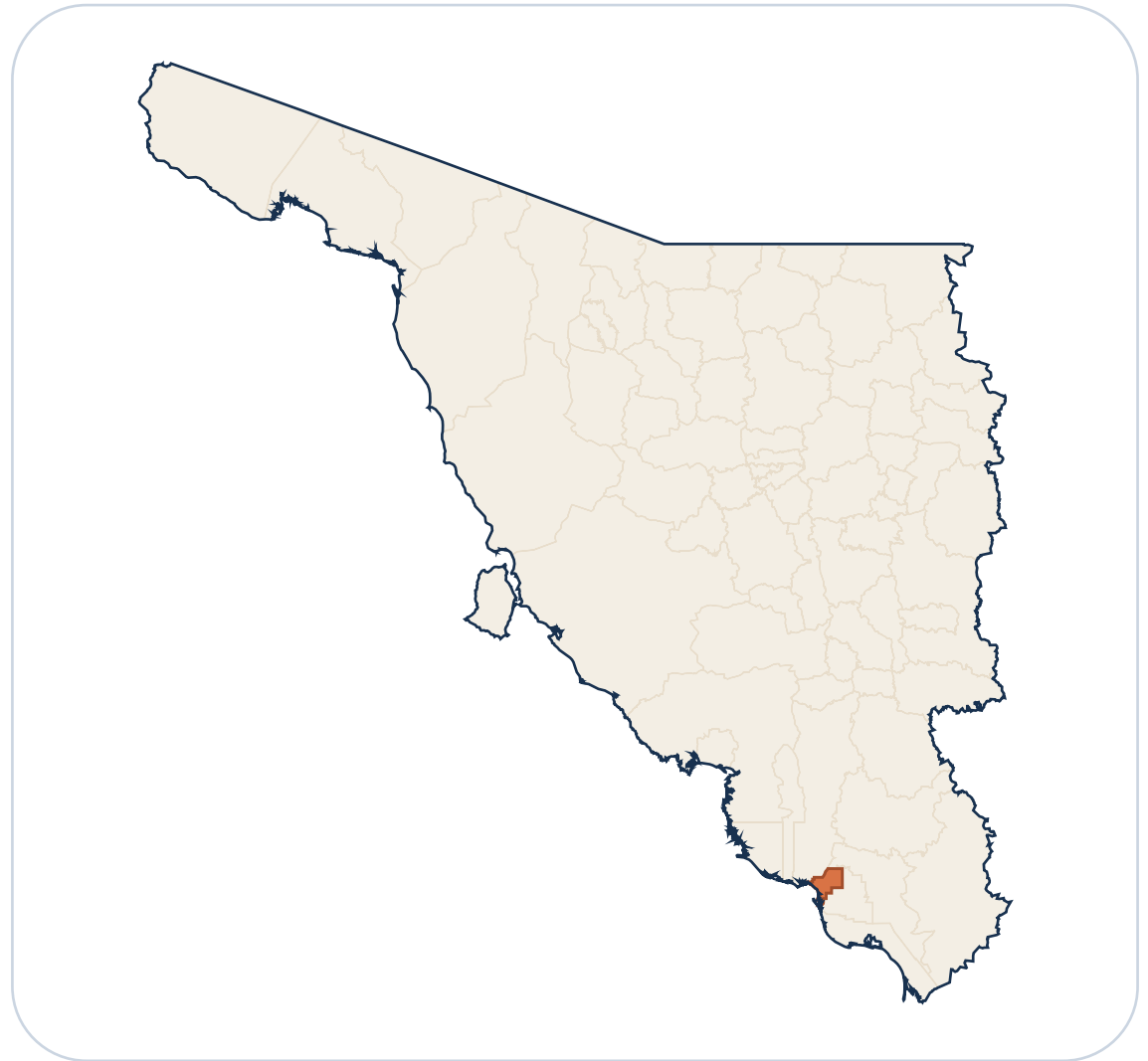
Benito Juarez

Estado de Sonora

Mapa del estado con el municipio resaltado para ubicarlo rapidamente dentro del territorio.

POSICION

16 de 72



● Municipio resaltado

● Resto del estado

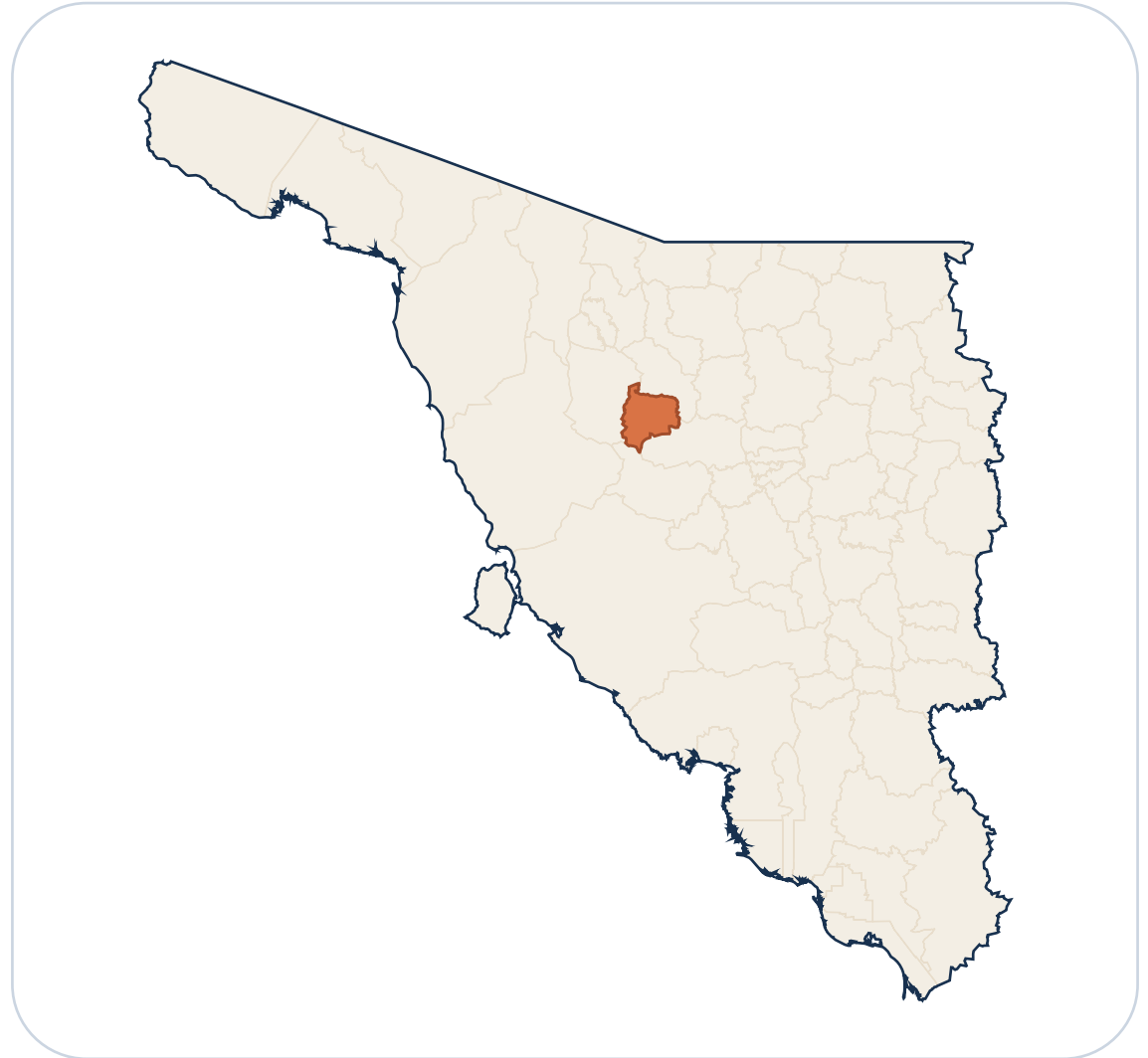
Benjamin Hill

Estado de Sonora

Mapa del estado con el municipio resaltado para ubicarlo rapidamente dentro del territorio.

POSICION

17 de 72



● Municipio resaltado

● Resto del estado

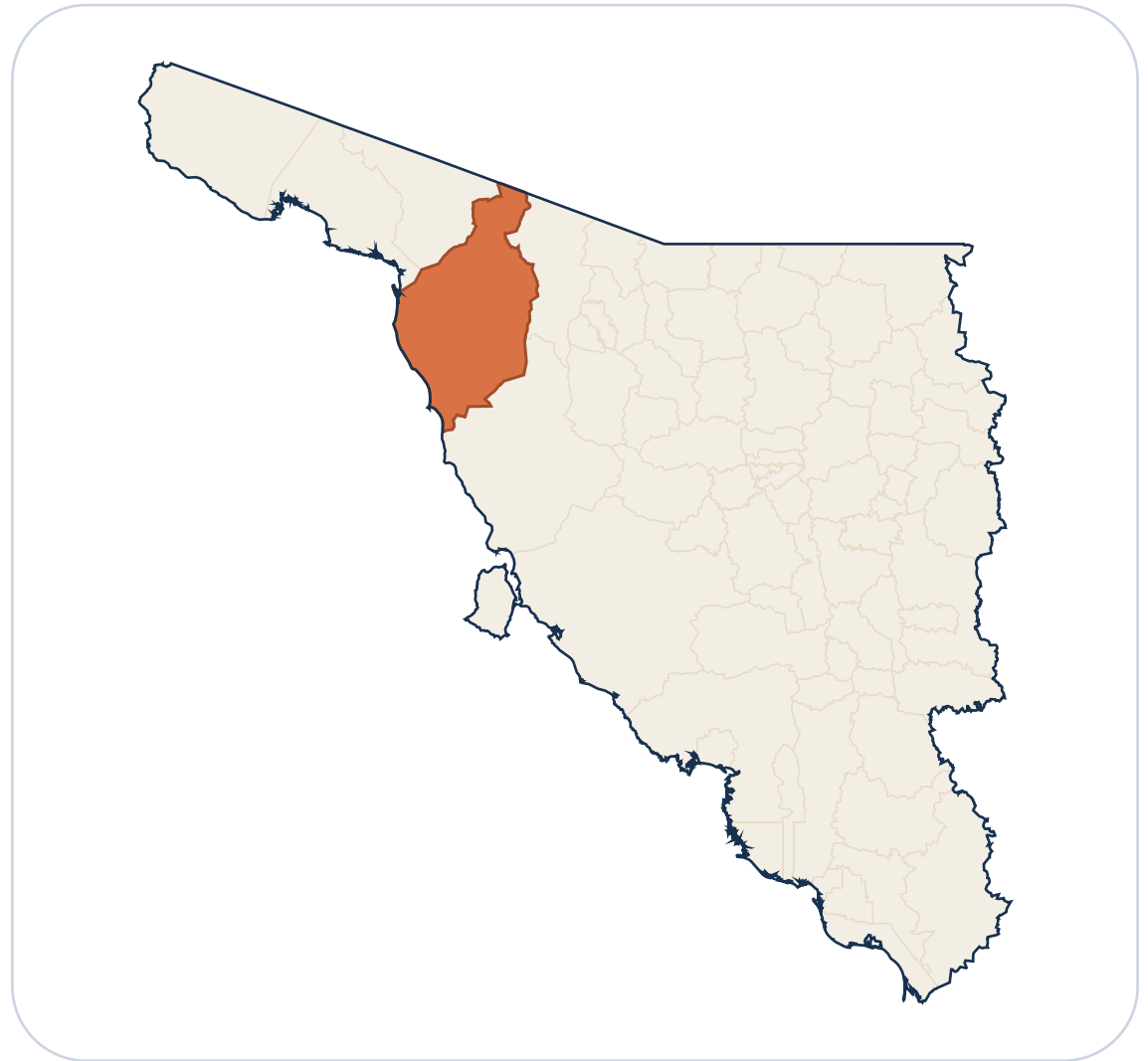
Caborca

Estado de Sonora

Mapa del estado con el municipio resaltado para ubicarlo rapidamente dentro del territorio.

POSICION

18 de 72



● Municipio resaltado

● Resto del estado

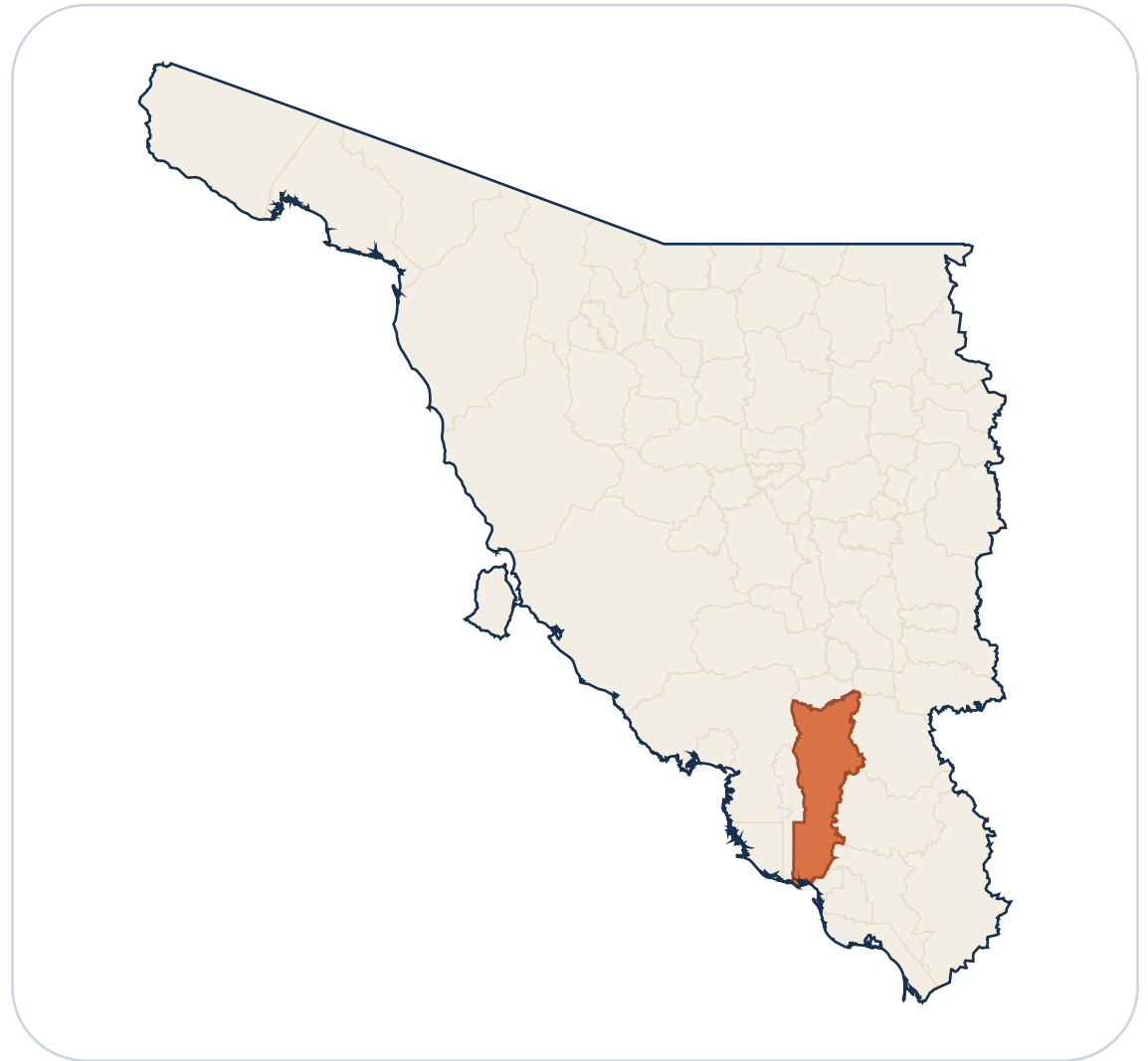
Cajeme

Estado de Sonora

Mapa del estado con el municipio resaltado para ubicarlo rapidamente dentro del territorio.

POSICION

19 de 72



● Municipio resaltado

● Resto del estado

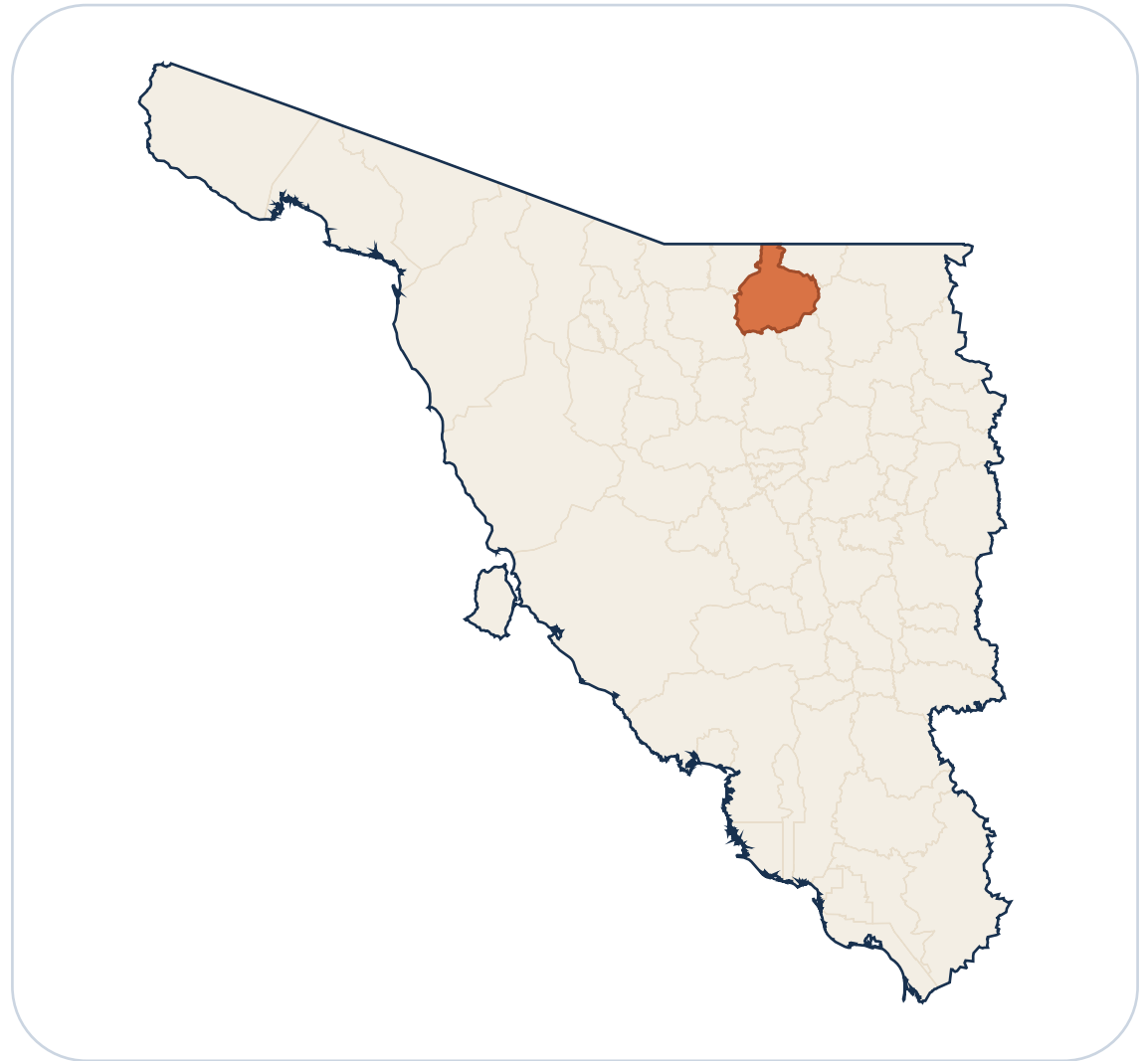
Cananea

Estado de Sonora

Mapa del estado con el municipio resaltado para ubicarlo rapidamente dentro del territorio.

POSICION

20 de 72



● Municipio resaltado

● Resto del estado

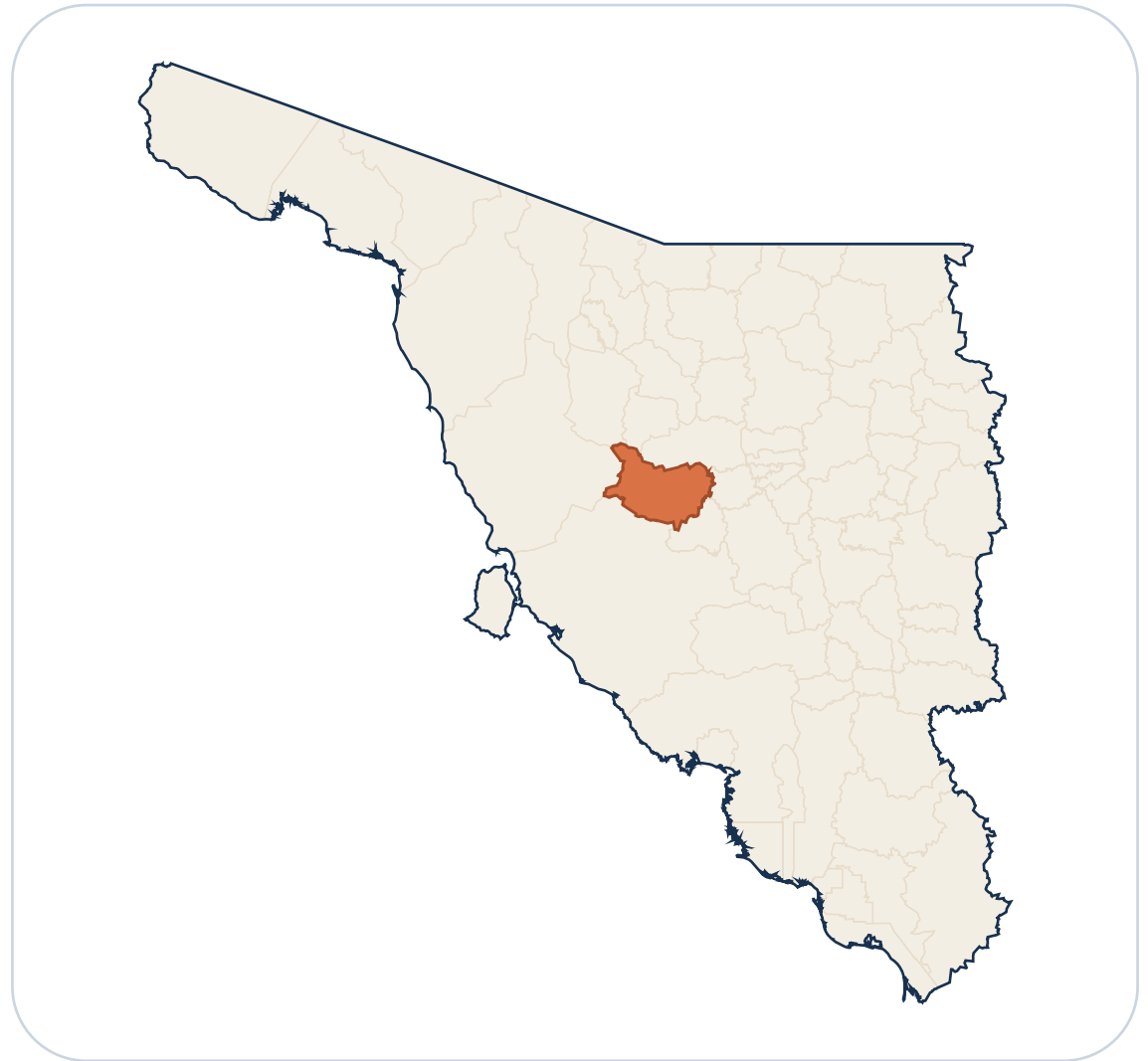
Carbo

Estado de Sonora

Mapa del estado con el municipio resaltado para ubicarlo rapidamente dentro del territorio.

POSICION

21 de 72



● Municipio resaltado

● Resto del estado

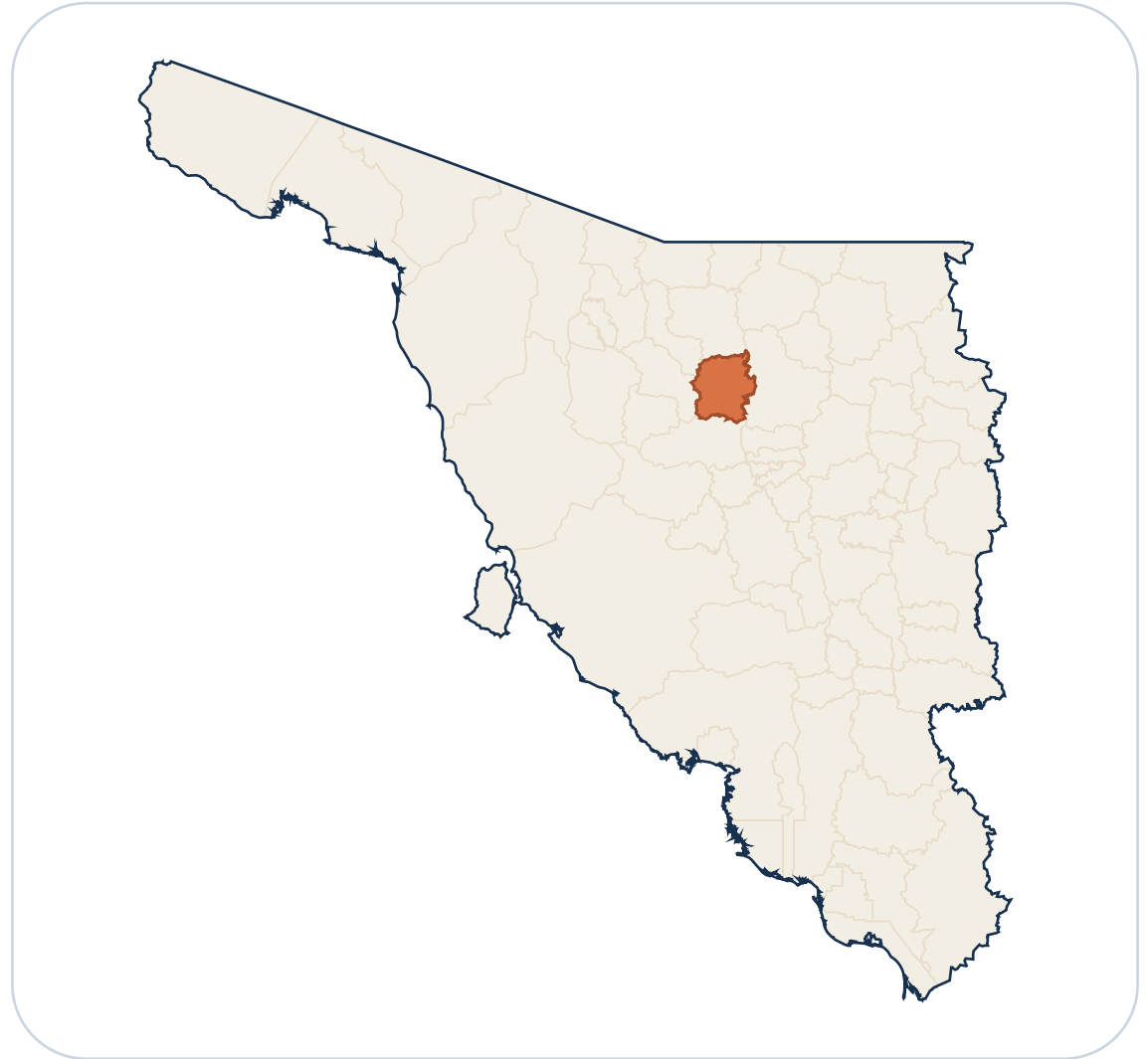
Cucurpe

Estado de Sonora

Mapa del estado con el municipio resaltado para ubicarlo rapidamente dentro del territorio.

POSICION

22 de 72



● Municipio resaltado

● Resto del estado

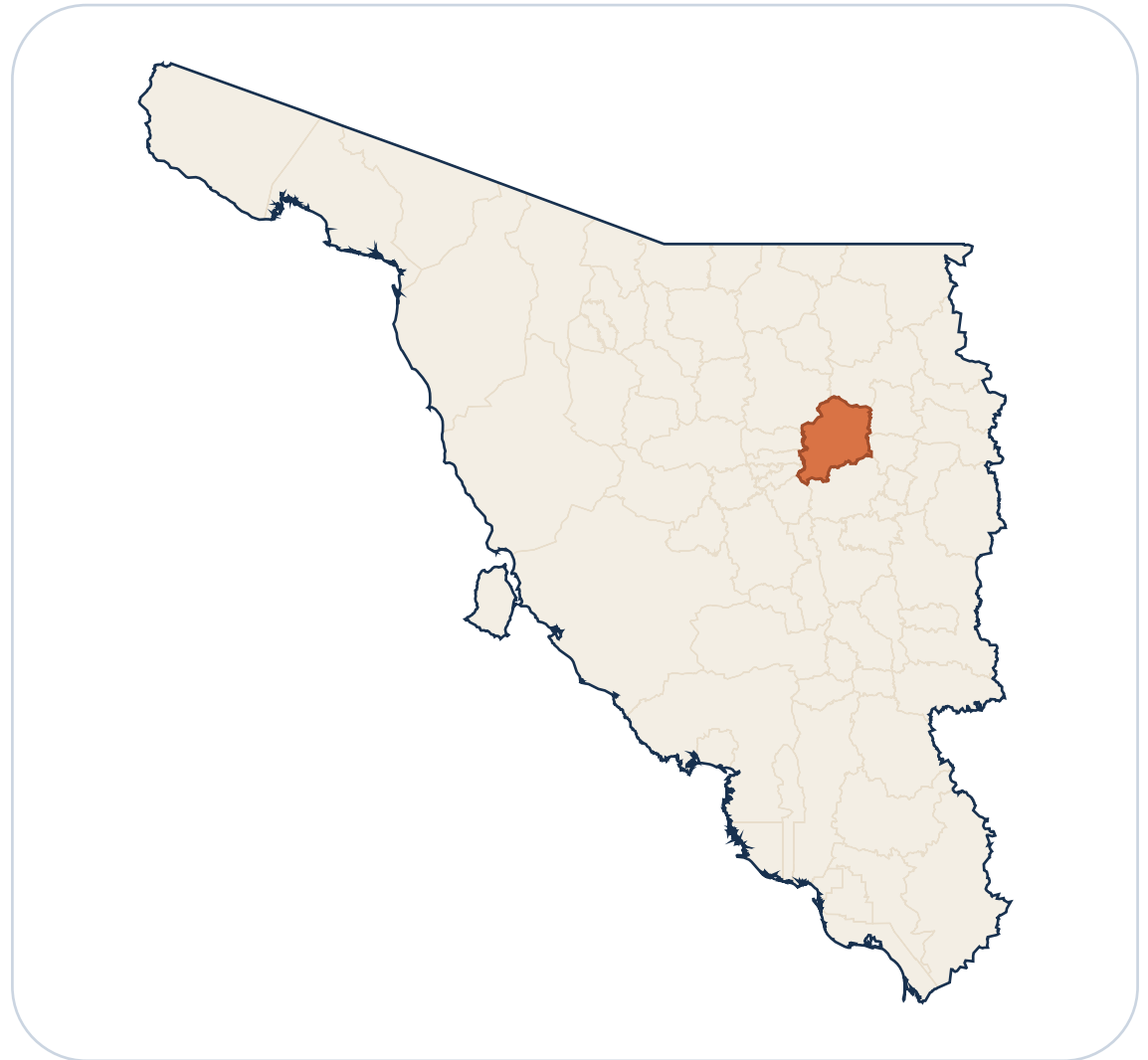
Cumpas

Estado de Sonora

Mapa del estado con el municipio resaltado para ubicarlo rapidamente dentro del territorio.

POSICION

23 de 72



● Municipio resaltado

● Resto del estado

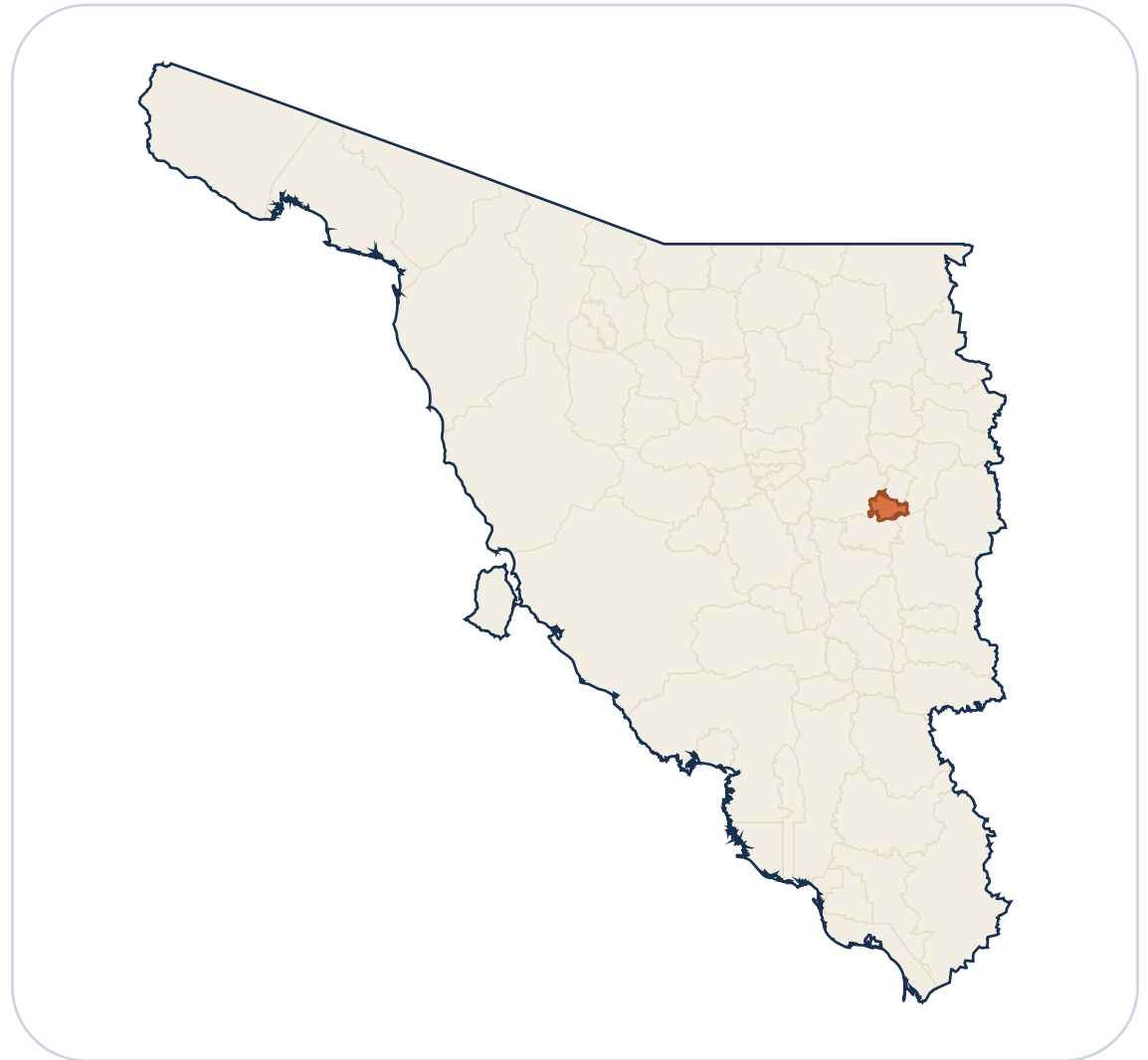
Divisaderos

Estado de Sonora

Mapa del estado con el municipio resaltado para ubicarlo rapidamente dentro del territorio.

POSICION

24 de 72



● Municipio resaltado

● Resto del estado

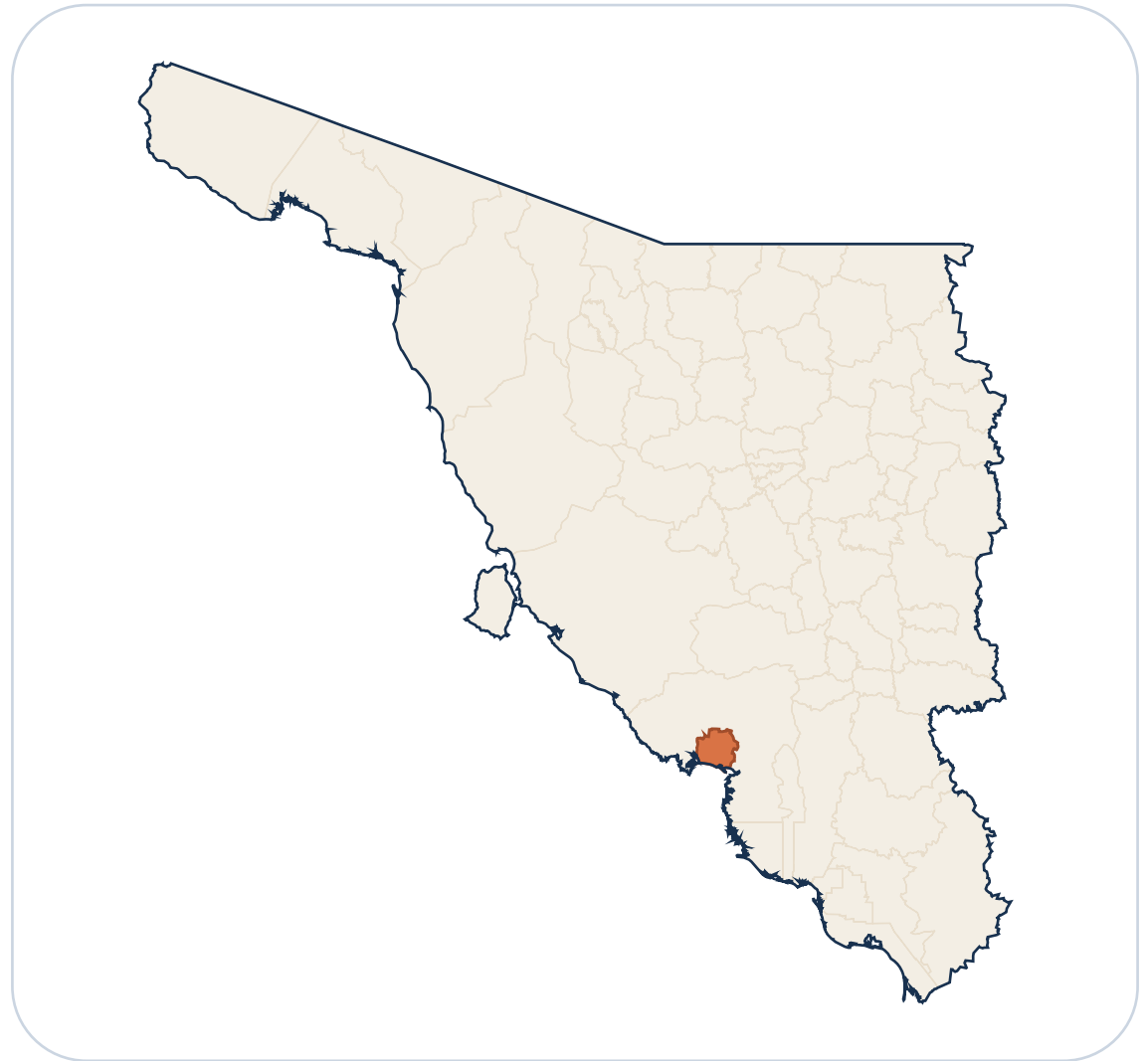
Empalme

Estado de Sonora

Mapa del estado con el municipio resaltado para ubicarlo rapidamente dentro del territorio.

POSICION

25 de 72



● Municipio resaltado

● Resto del estado

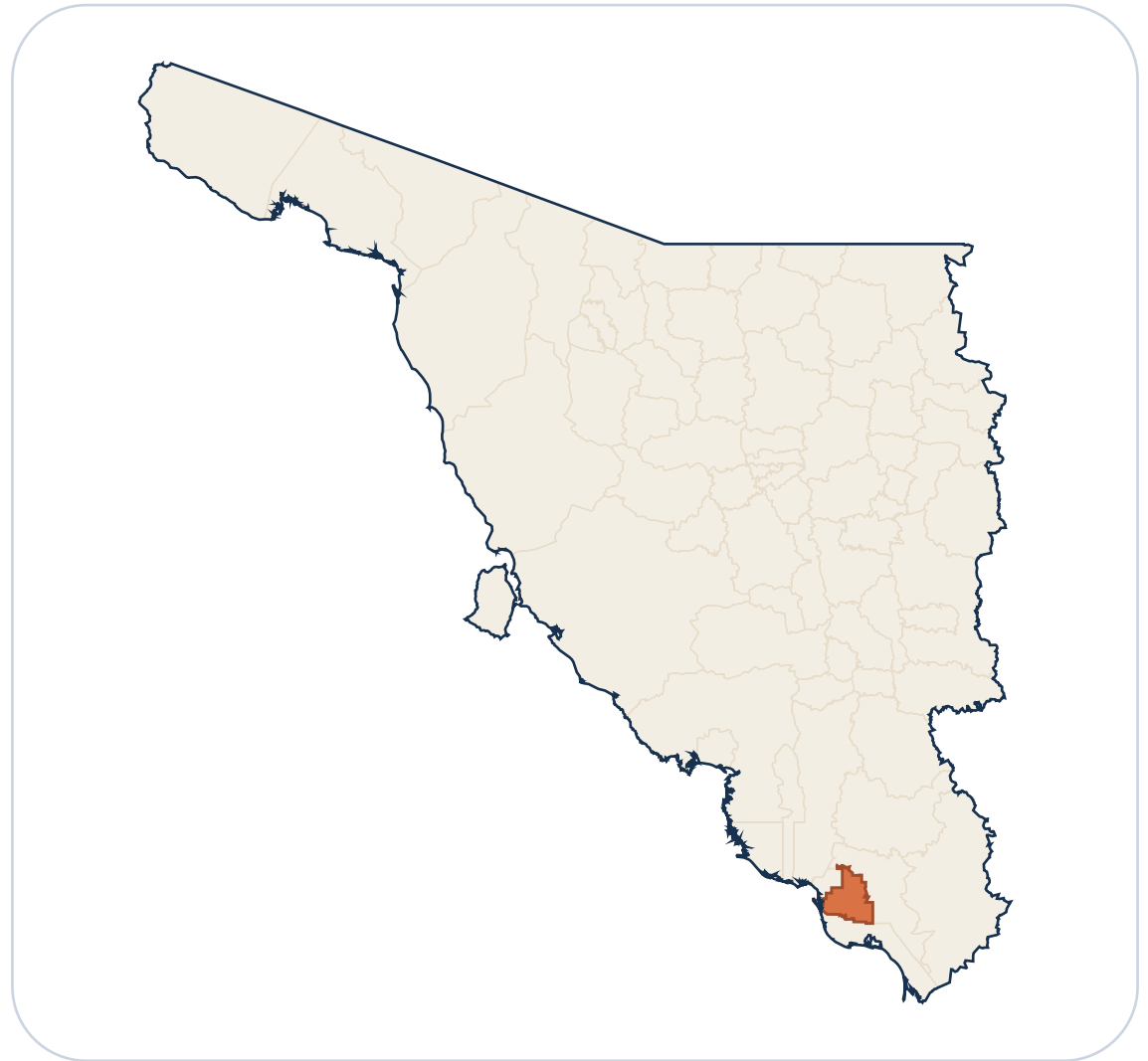
Etchojoa

Estado de Sonora

Mapa del estado con el municipio resaltado para ubicarlo rapidamente dentro del territorio.

POSICION

26 de 72



● Municipio resaltado

● Resto del estado

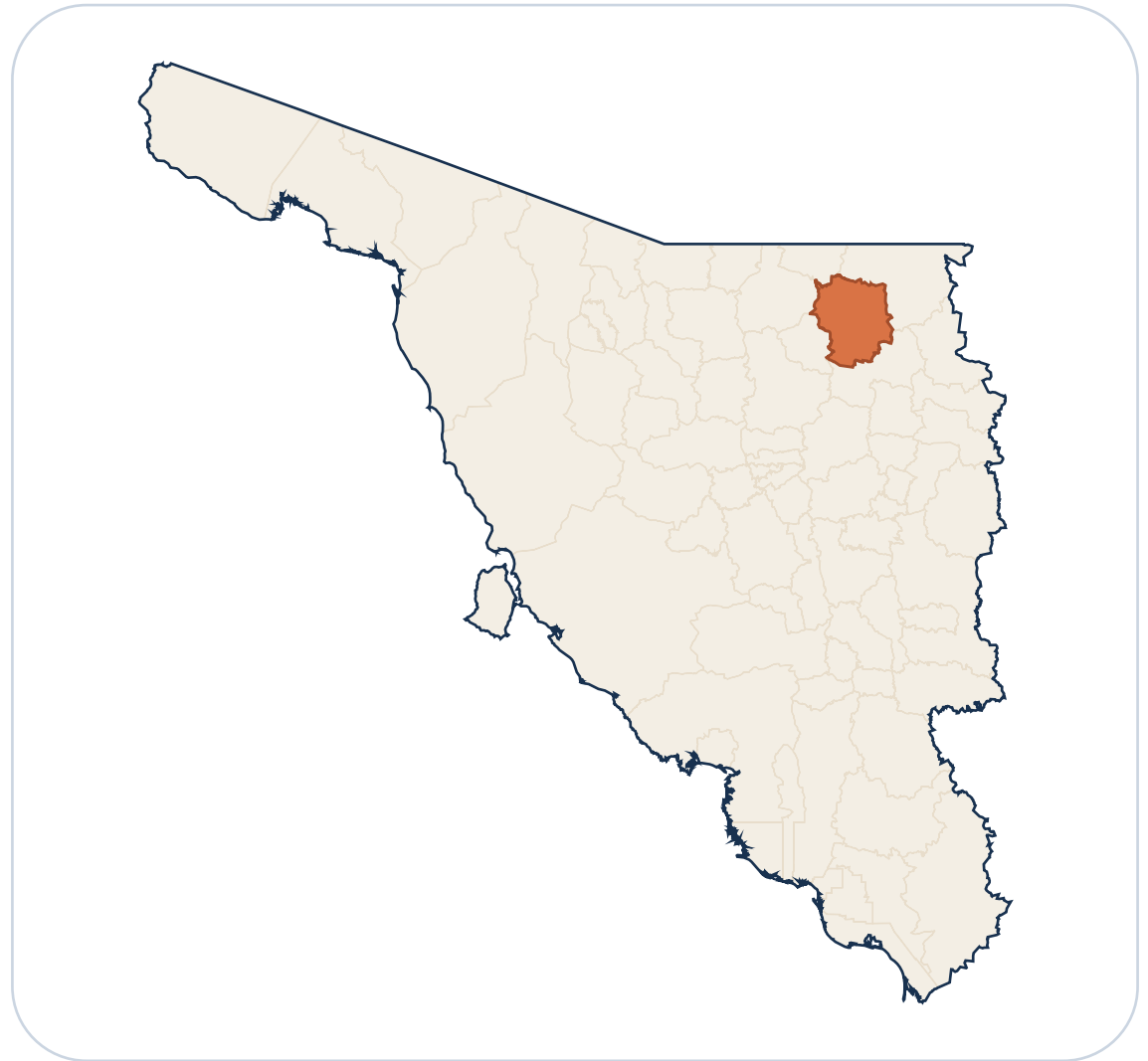
Fronteras

Estado de Sonora

Mapa del estado con el municipio resaltado para ubicarlo rapidamente dentro del territorio.

POSICION

27 de 72



● Municipio resaltado

● Resto del estado

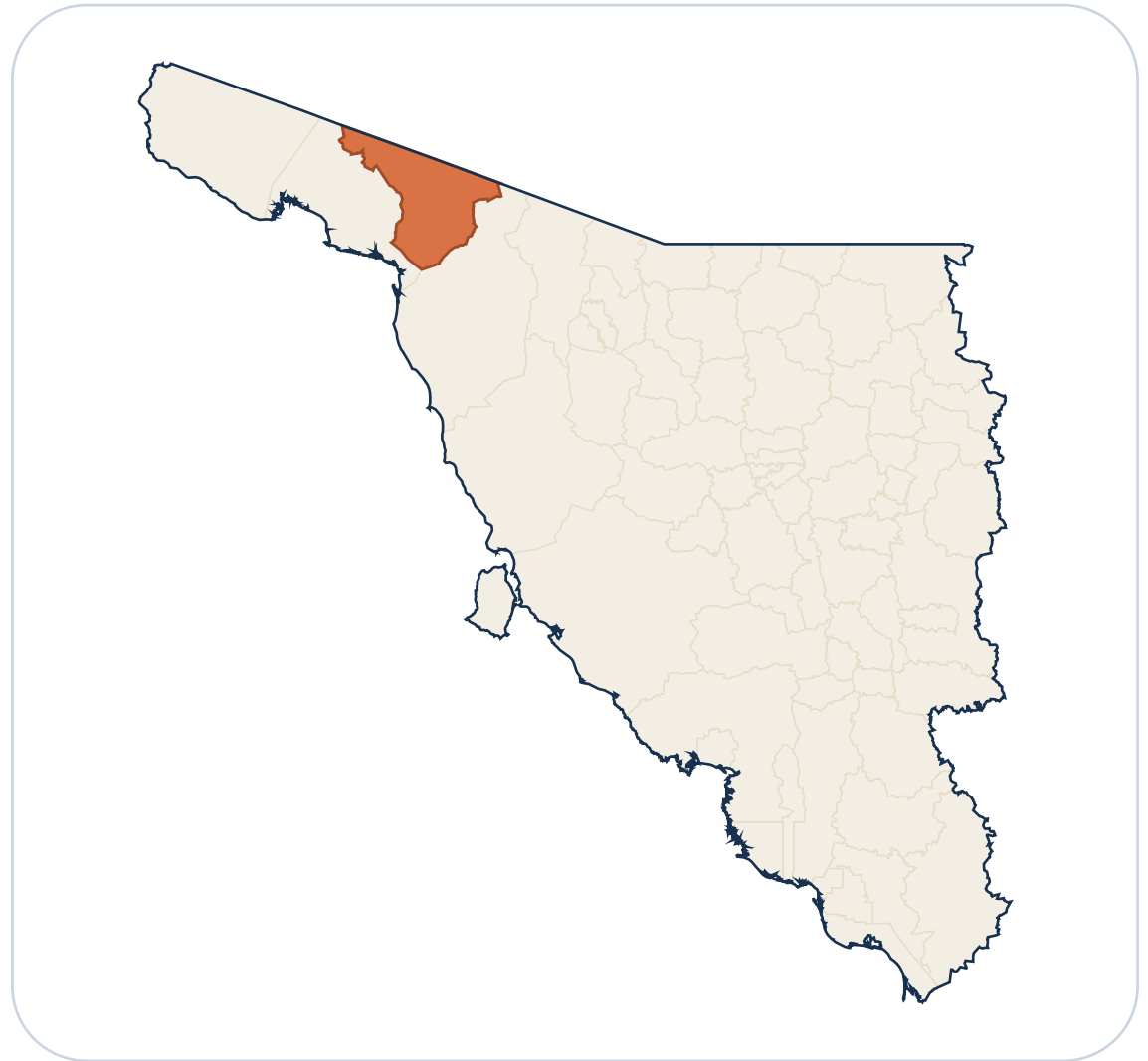
General Plutarco Elias Calles

Estado de Sonora

Mapa del estado con el municipio resaltado para ubicarlo rapidamente dentro del territorio.

POSICION

28 de 72



● Municipio resaltado

● Resto del estado

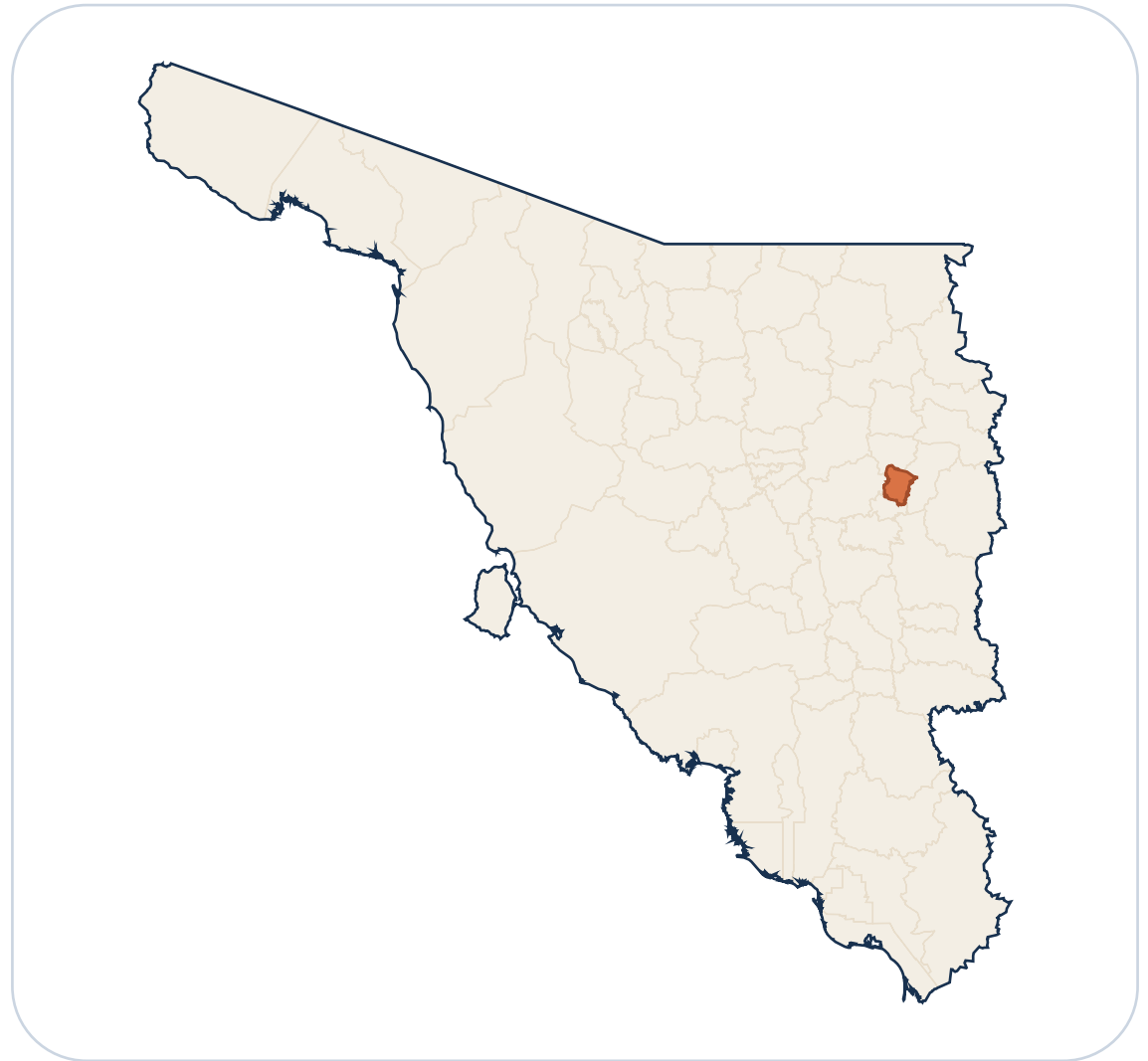
Granados

Estado de Sonora

Mapa del estado con el municipio resaltado para ubicarlo rapidamente dentro del territorio.

POSICION

29 de 72



● Municipio resaltado

● Resto del estado

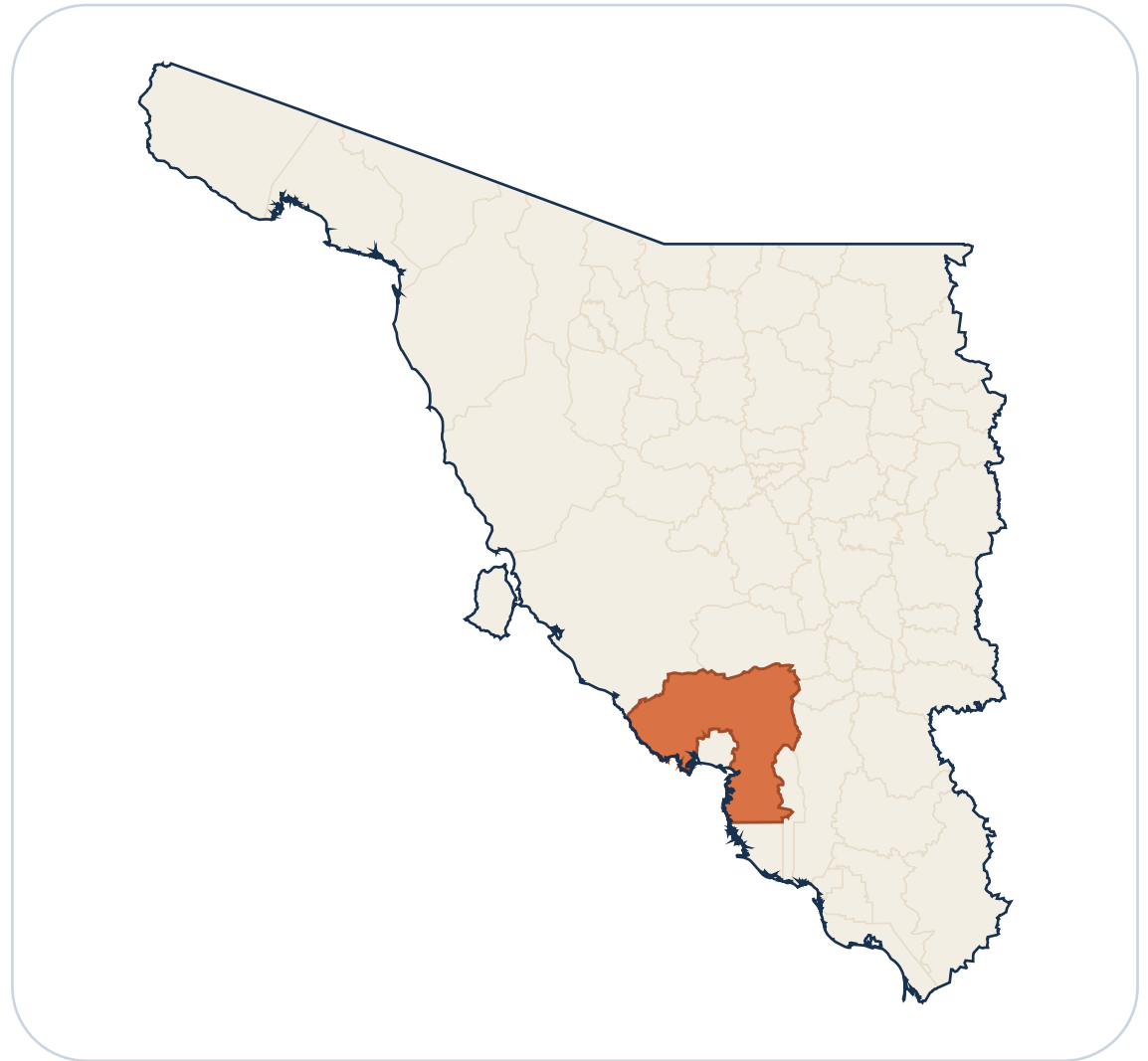
Guaymas

Estado de Sonora

Mapa del estado con el municipio resaltado para ubicarlo rapidamente dentro del territorio.

POSICION

30 de 72



● Municipio resaltado

● Resto del estado

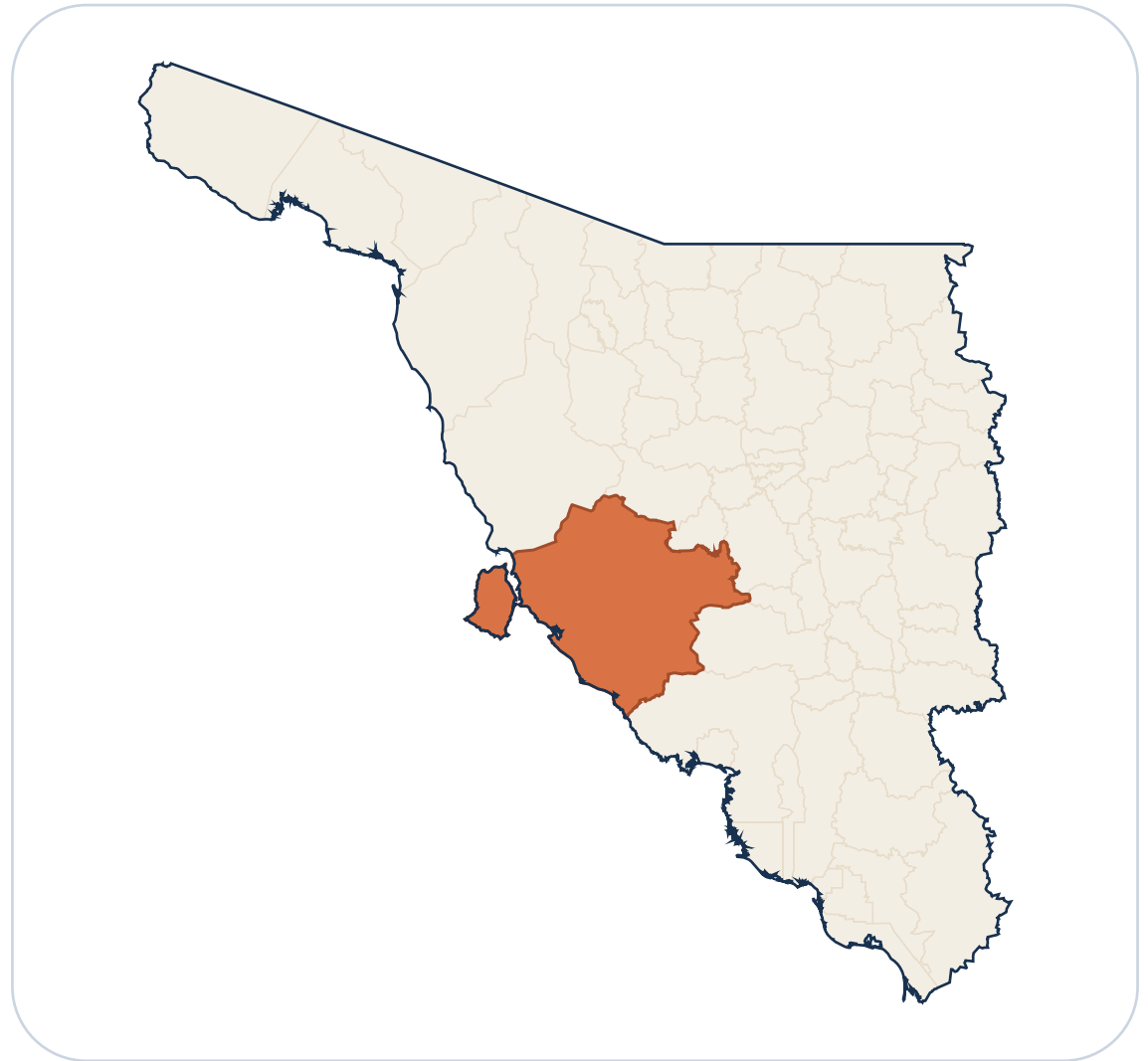
Hermosillo

Estado de Sonora

Mapa del estado con el municipio resaltado para ubicarlo rapidamente dentro del territorio.

POSICION

31 de 72



● Municipio resaltado

● Resto del estado

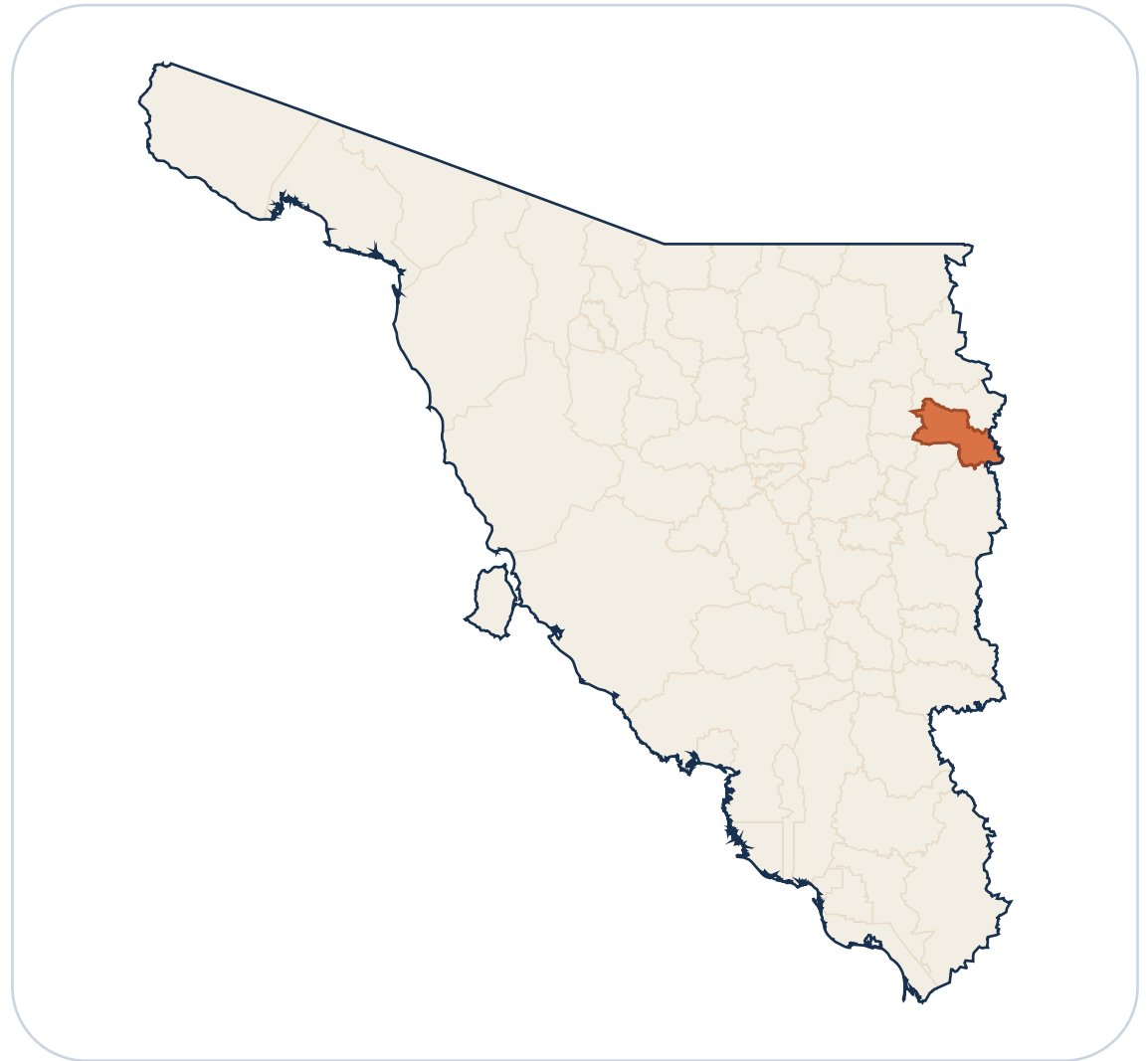
Huachinera

Estado de Sonora

Mapa del estado con el municipio resaltado para ubicarlo rapidamente dentro del territorio.

POSICION

32 de 72



● Municipio resaltado

● Resto del estado

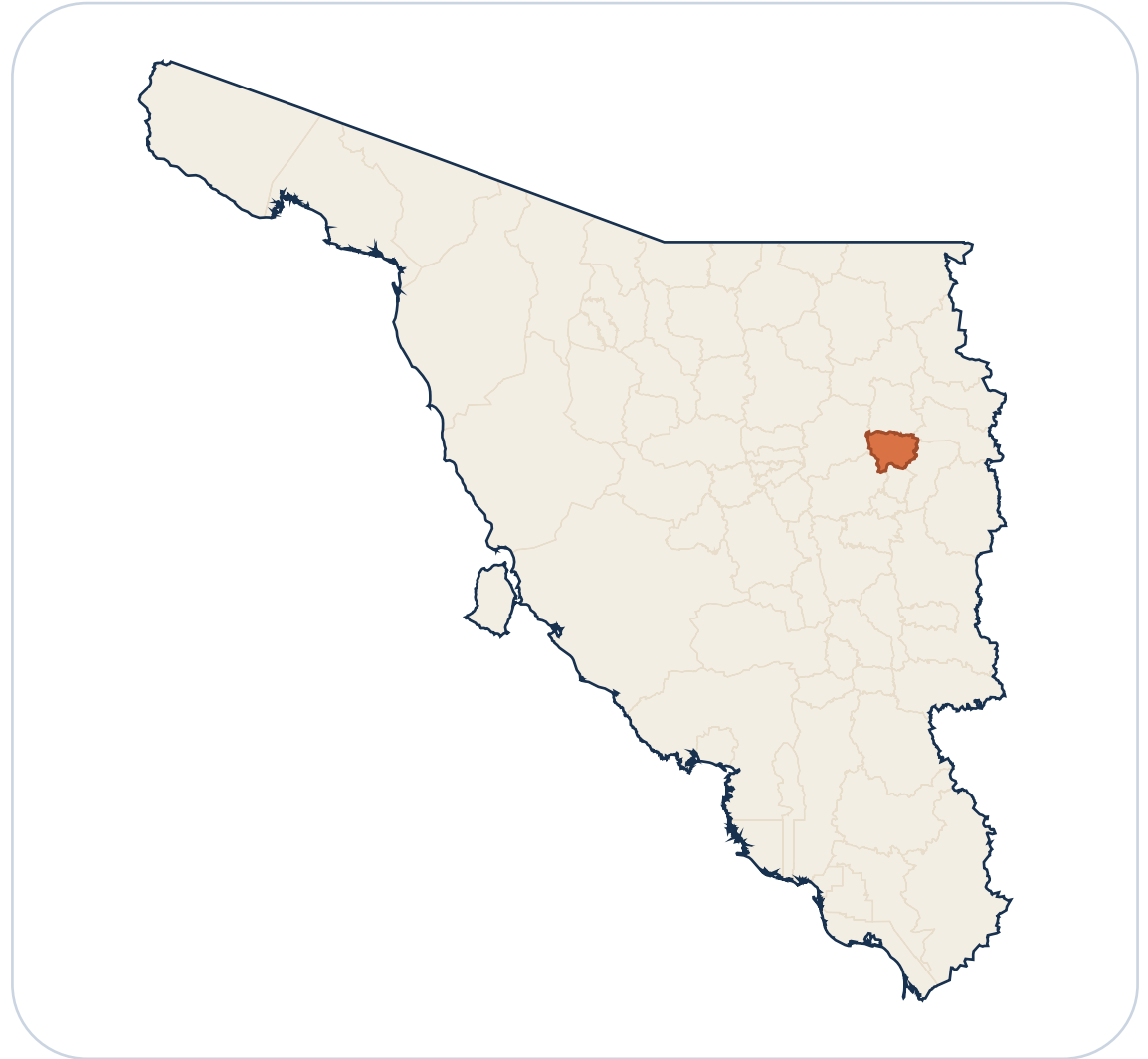
Huasabas

Estado de Sonora

Mapa del estado con el municipio resaltado para ubicarlo rapidamente dentro del territorio.

POSICION

33 de 72



● Municipio resaltado

● Resto del estado

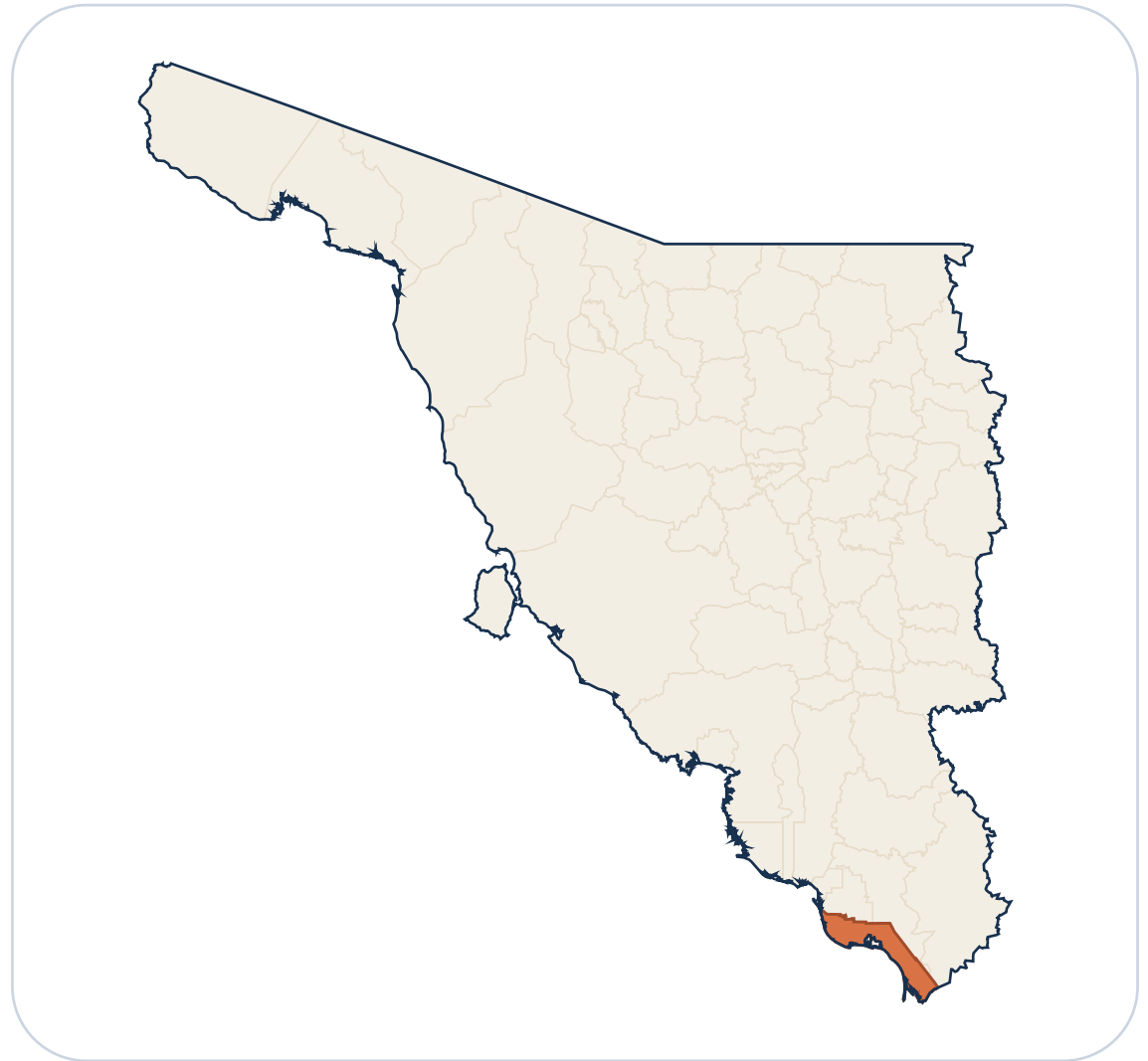
Huatabampo

Estado de Sonora

Mapa del estado con el municipio resaltado para ubicarlo rapidamente dentro del territorio.

POSICION

34 de 72



● Municipio resaltado

● Resto del estado

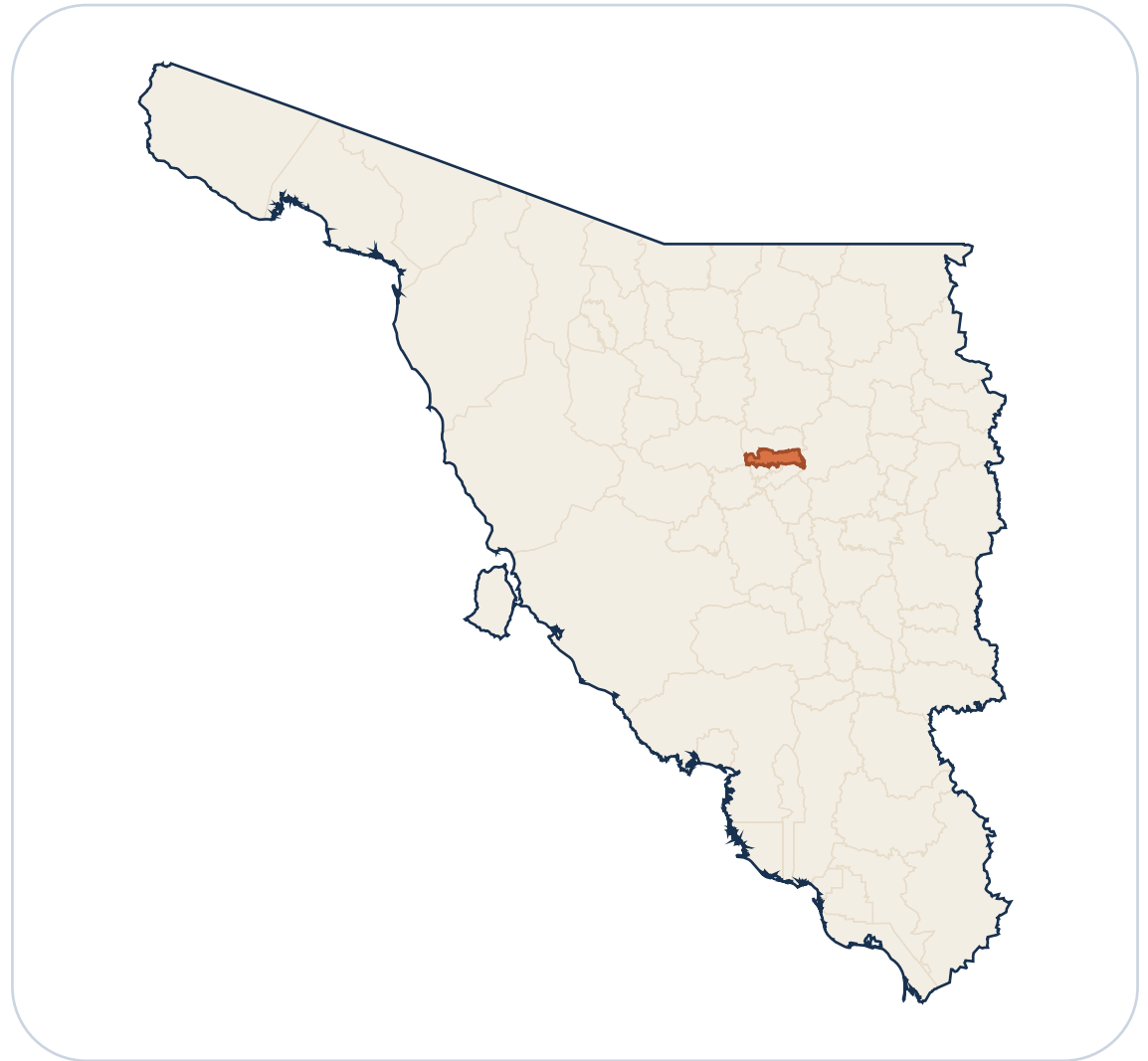
Huepac

Estado de Sonora

Mapa del estado con el municipio resaltado para ubicarlo rapidamente dentro del territorio.

POSICION

35 de 72



● Municipio resaltado

● Resto del estado

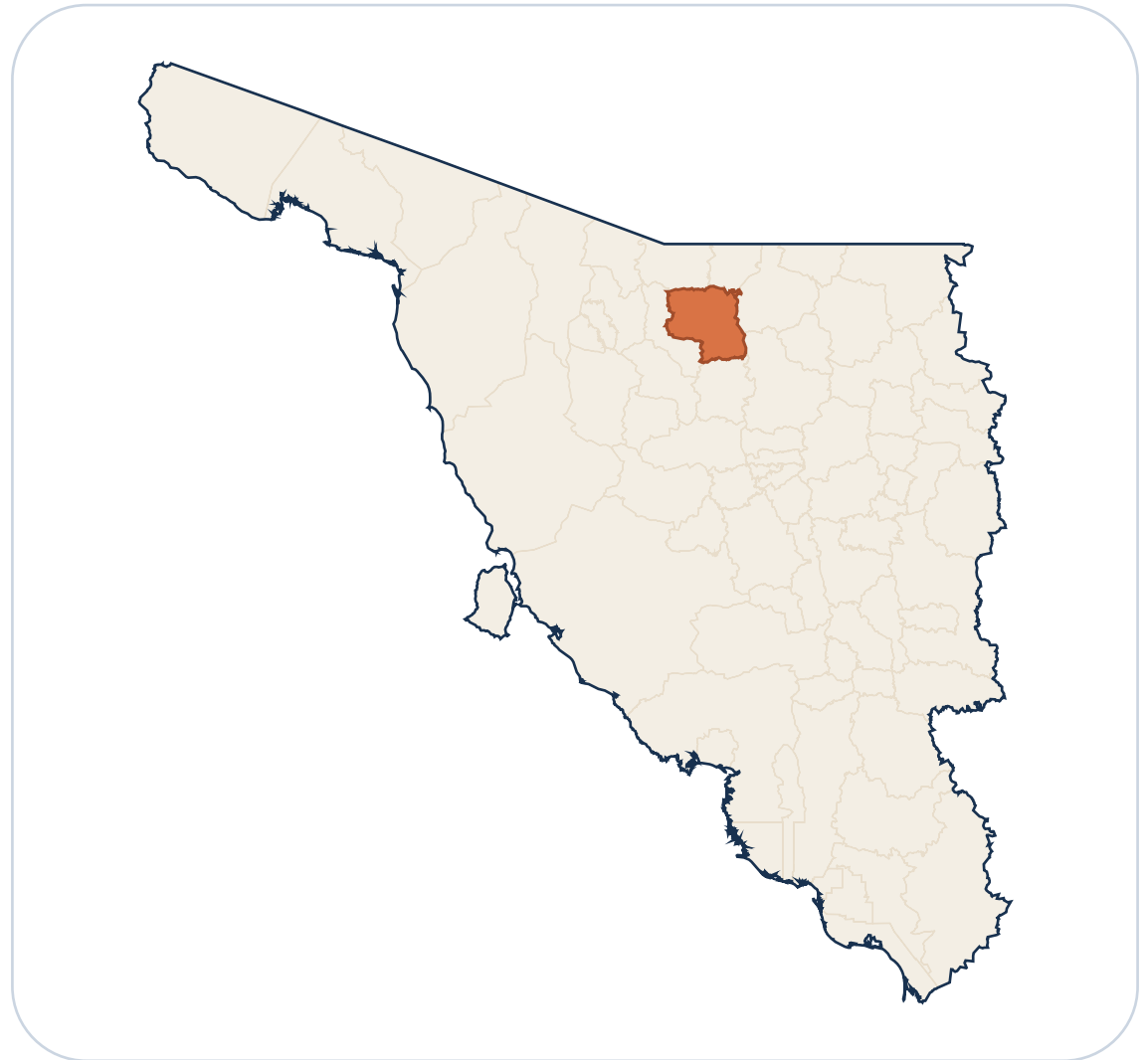
Imuris

Estado de Sonora

Mapa del estado con el municipio resaltado para ubicarlo rapidamente dentro del territorio.

POSICION

36 de 72



● Municipio resaltado

● Resto del estado

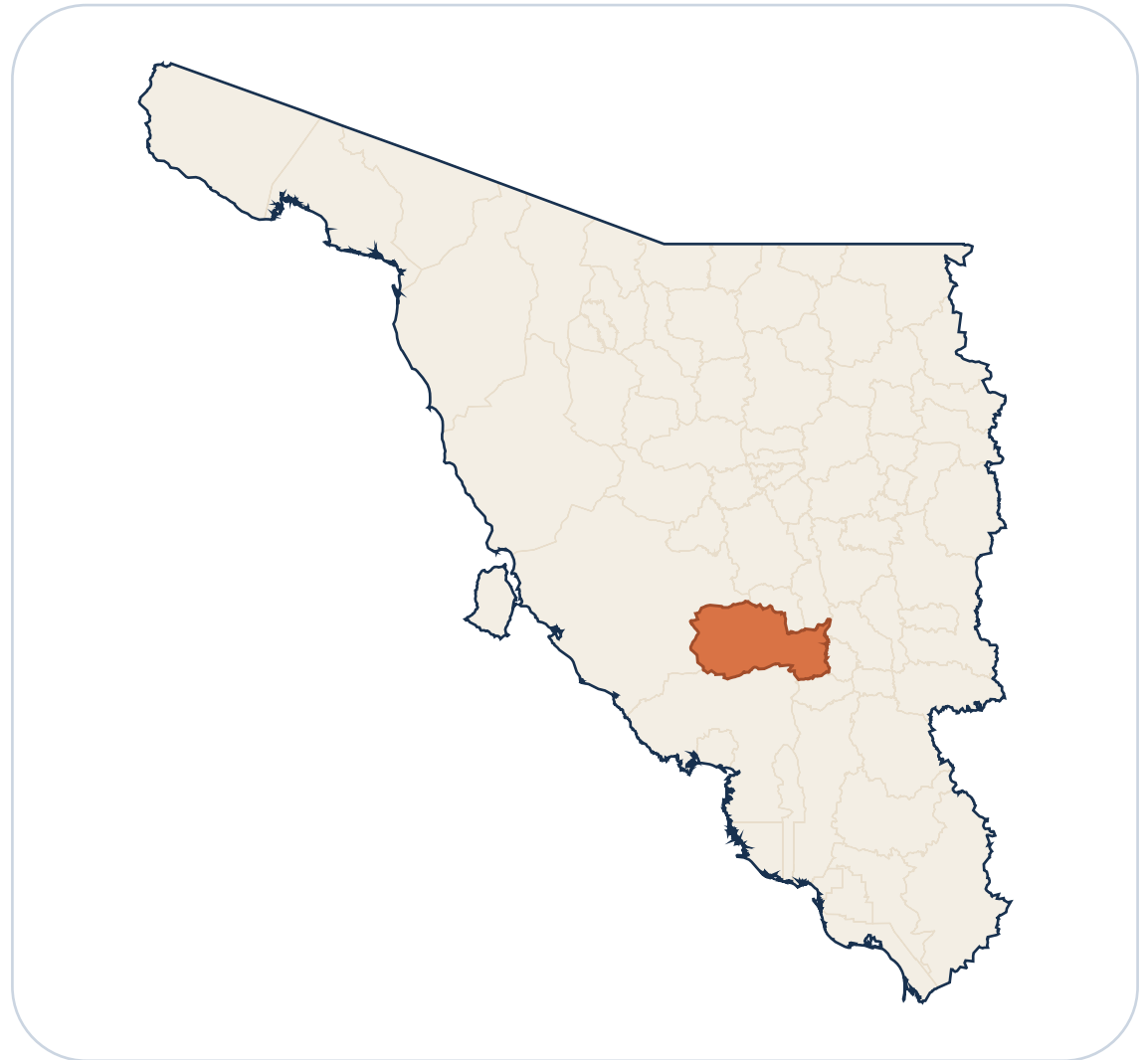
La Colorada

Estado de Sonora

Mapa del estado con el municipio resaltado para ubicarlo rapidamente dentro del territorio.

POSICION

37 de 72



● Municipio resaltado

● Resto del estado

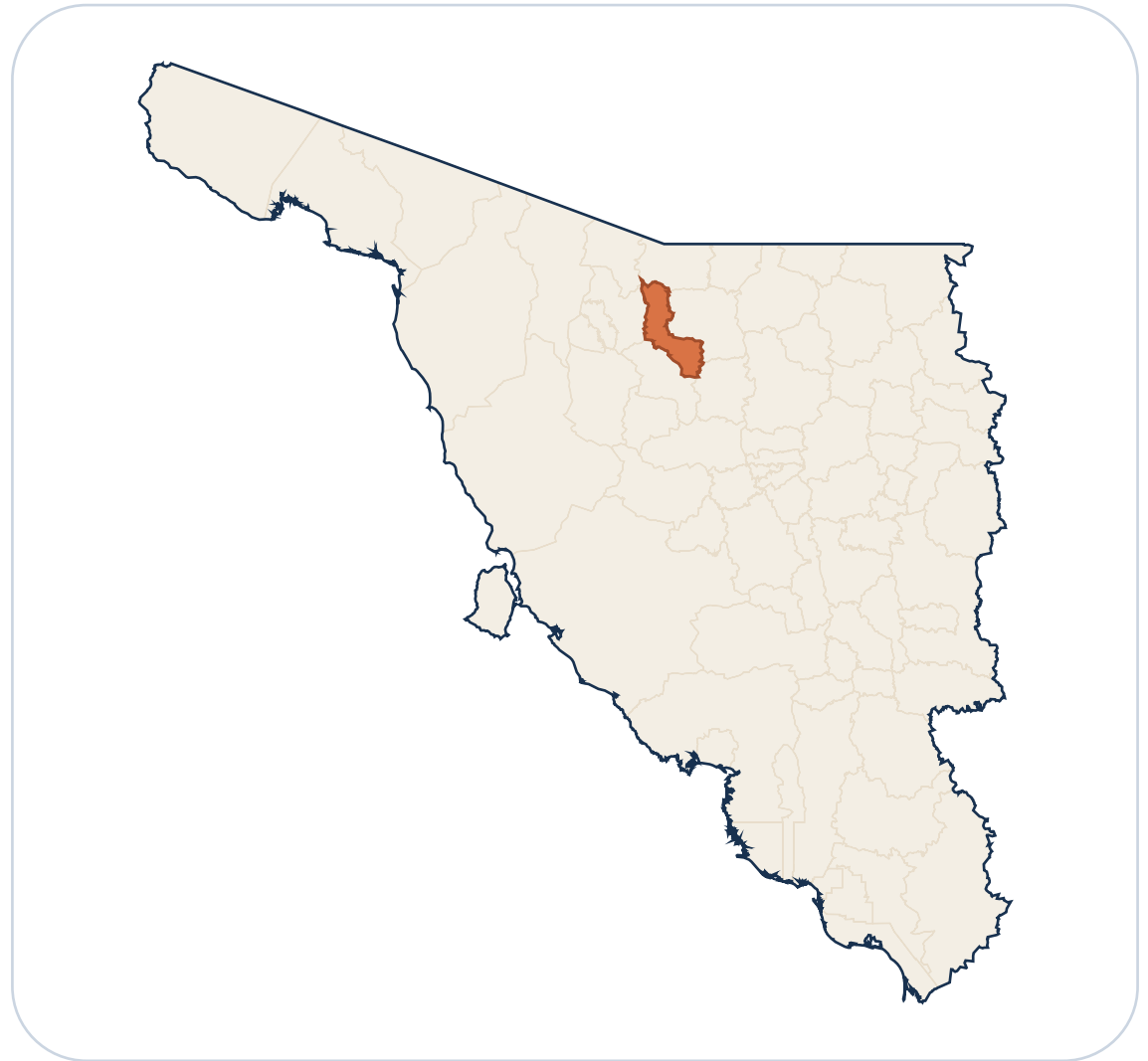
Magdalena

Estado de Sonora

Mapa del estado con el municipio resaltado para ubicarlo rapidamente dentro del territorio.

POSICION

38 de 72



● Municipio resaltado

● Resto del estado

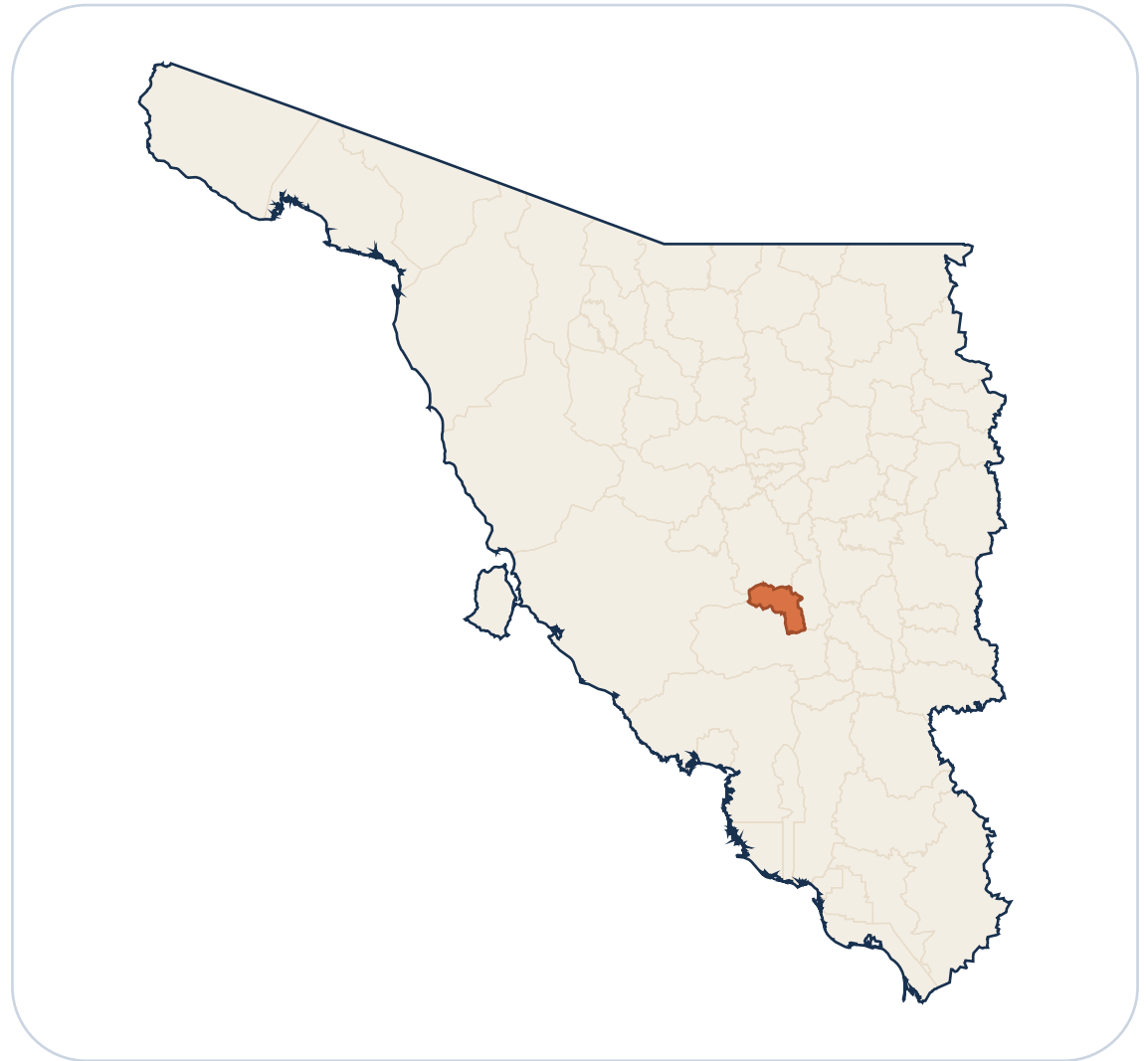
Mazatan

Estado de Sonora

Mapa del estado con el municipio resaltado para ubicarlo rapidamente dentro del territorio.

POSICION

39 de 72



● Municipio resaltado

● Resto del estado

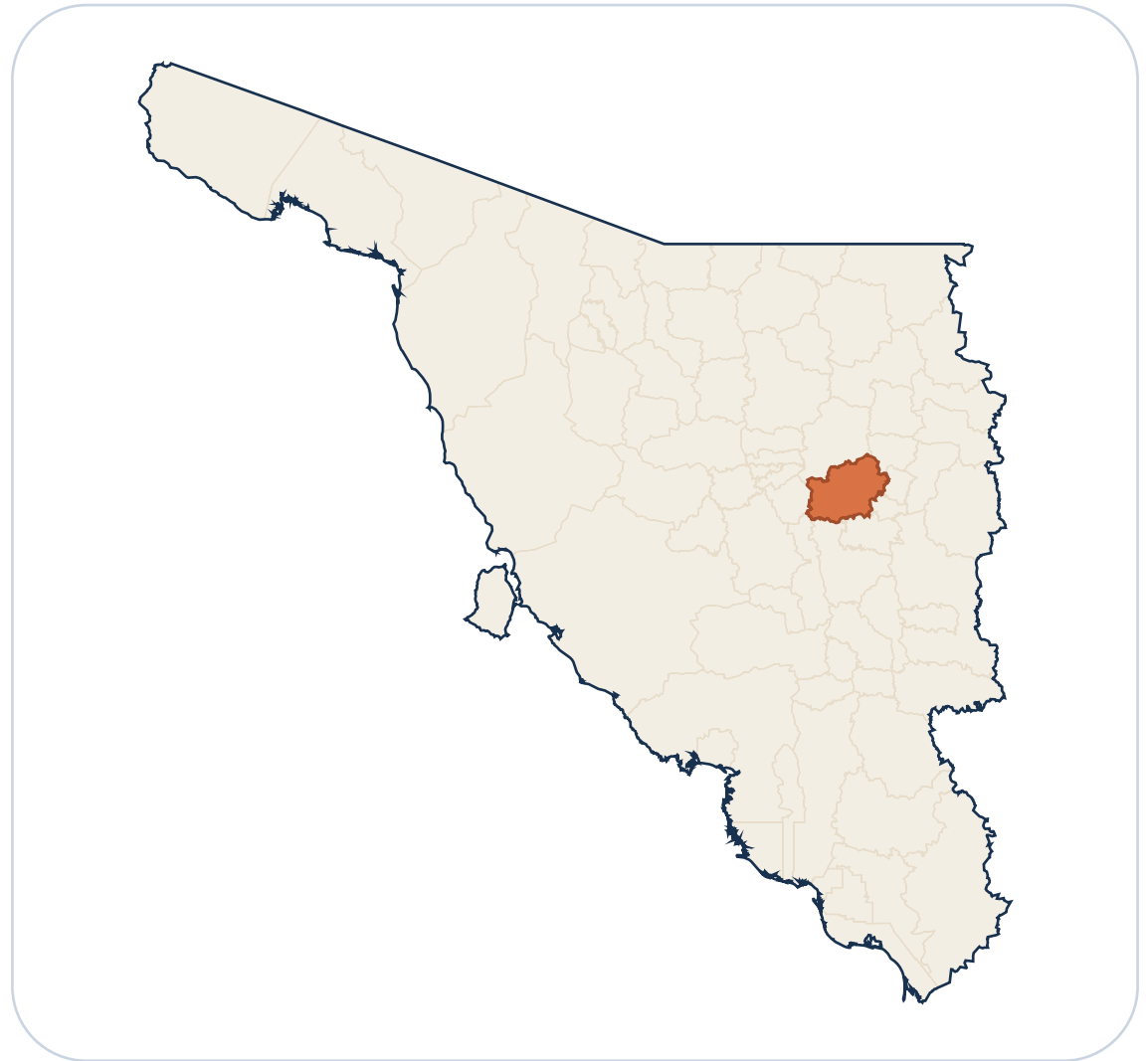
Moctezuma

Estado de Sonora

Mapa del estado con el municipio resaltado para ubicarlo rapidamente dentro del territorio.

POSICION

40 de 72



● Municipio resaltado

● Resto del estado

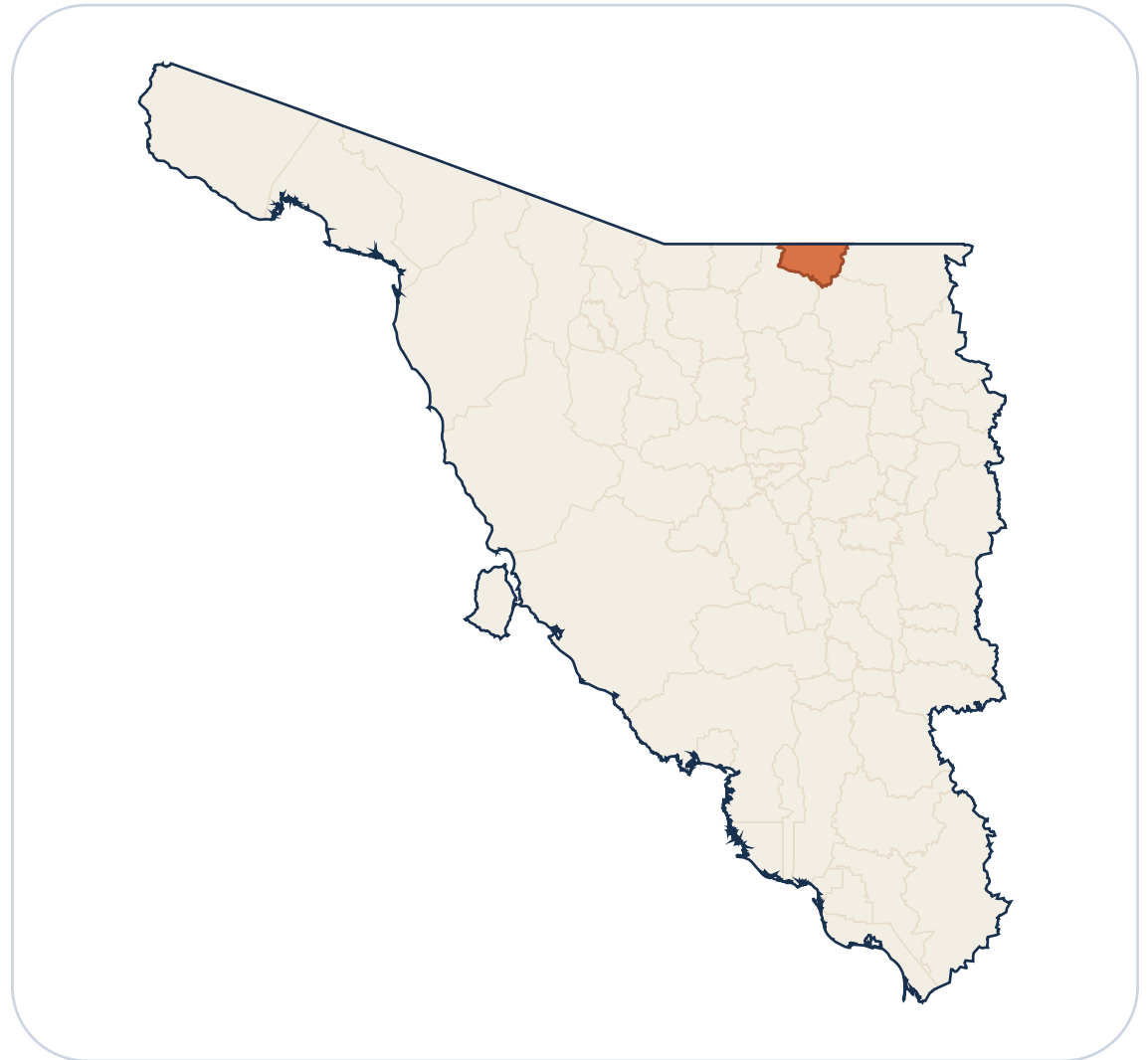
Naco

Estado de Sonora

Mapa del estado con el municipio resaltado para ubicarlo rapidamente dentro del territorio.

POSICION

41 de 72



● Municipio resaltado

● Resto del estado

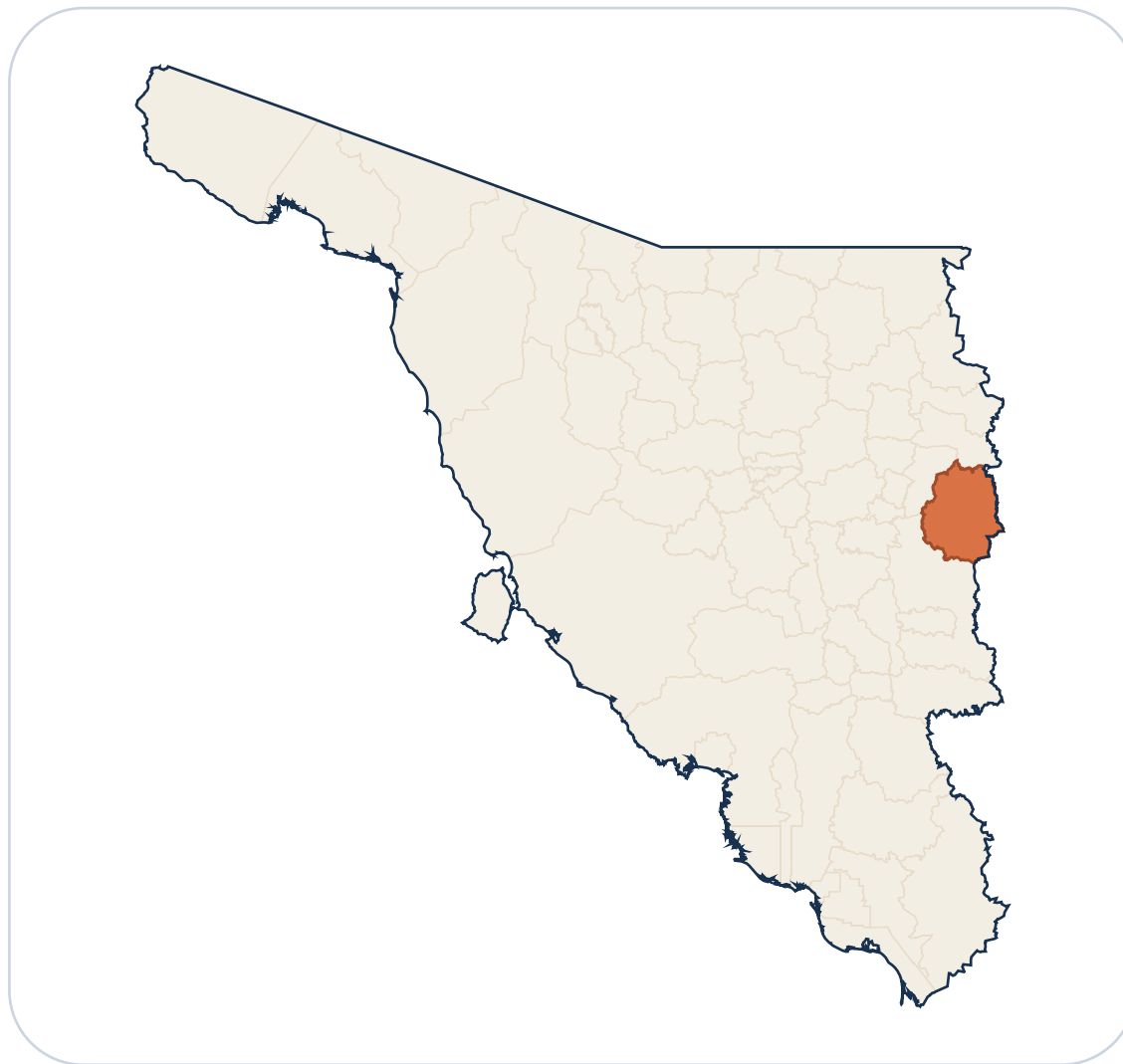
Nacori Chico

Estado de Sonora

Mapa del estado con el municipio resaltado para ubicarlo rapidamente dentro del territorio.

POSICION

42 de 72



● Municipio resaltado

● Resto del estado

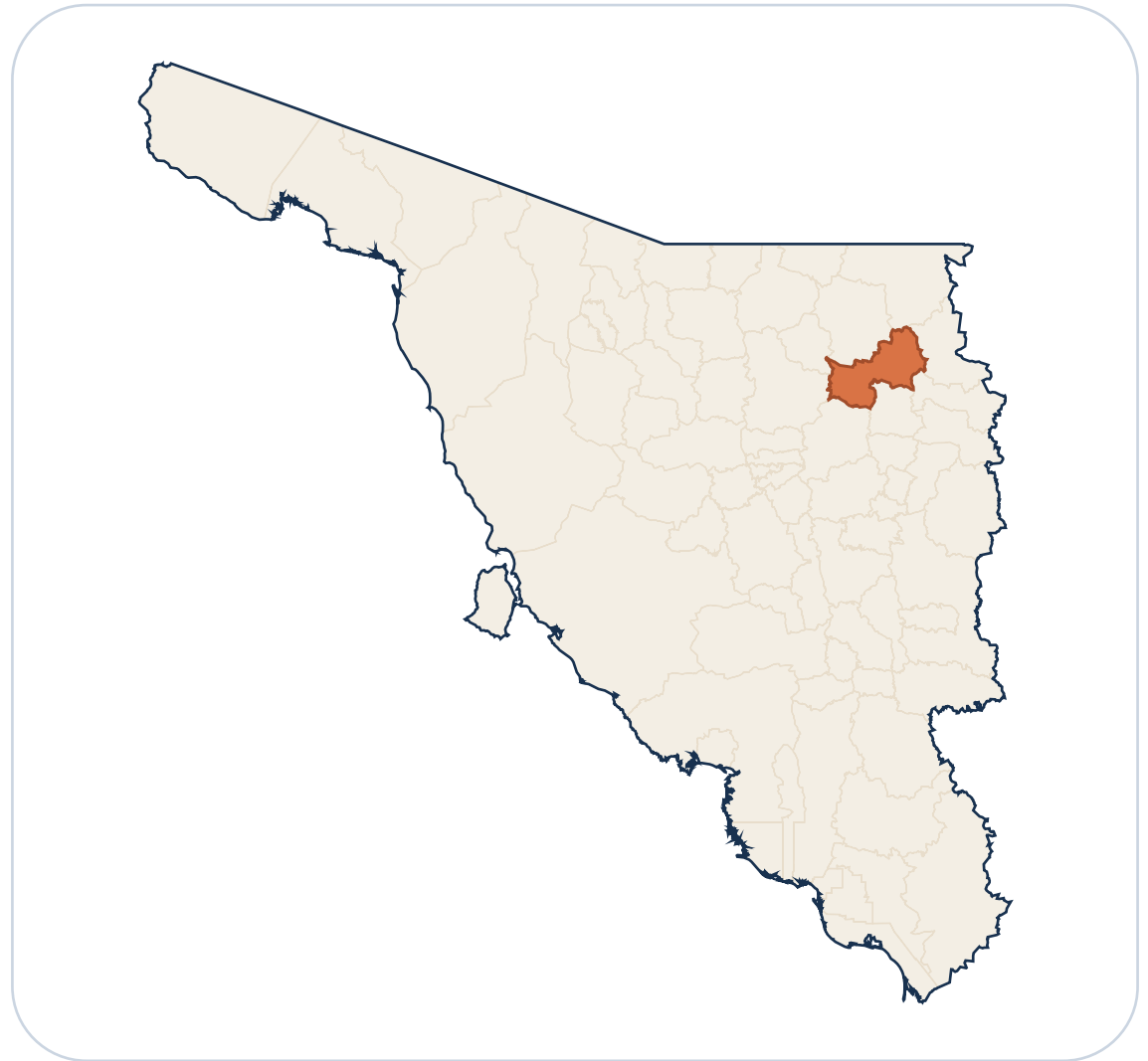
Nacozari De Garcia

Estado de Sonora

Mapa del estado con el municipio resaltado para ubicarlo rapidamente dentro del territorio.

POSICION

43 de 72



● Municipio resaltado

● Resto del estado

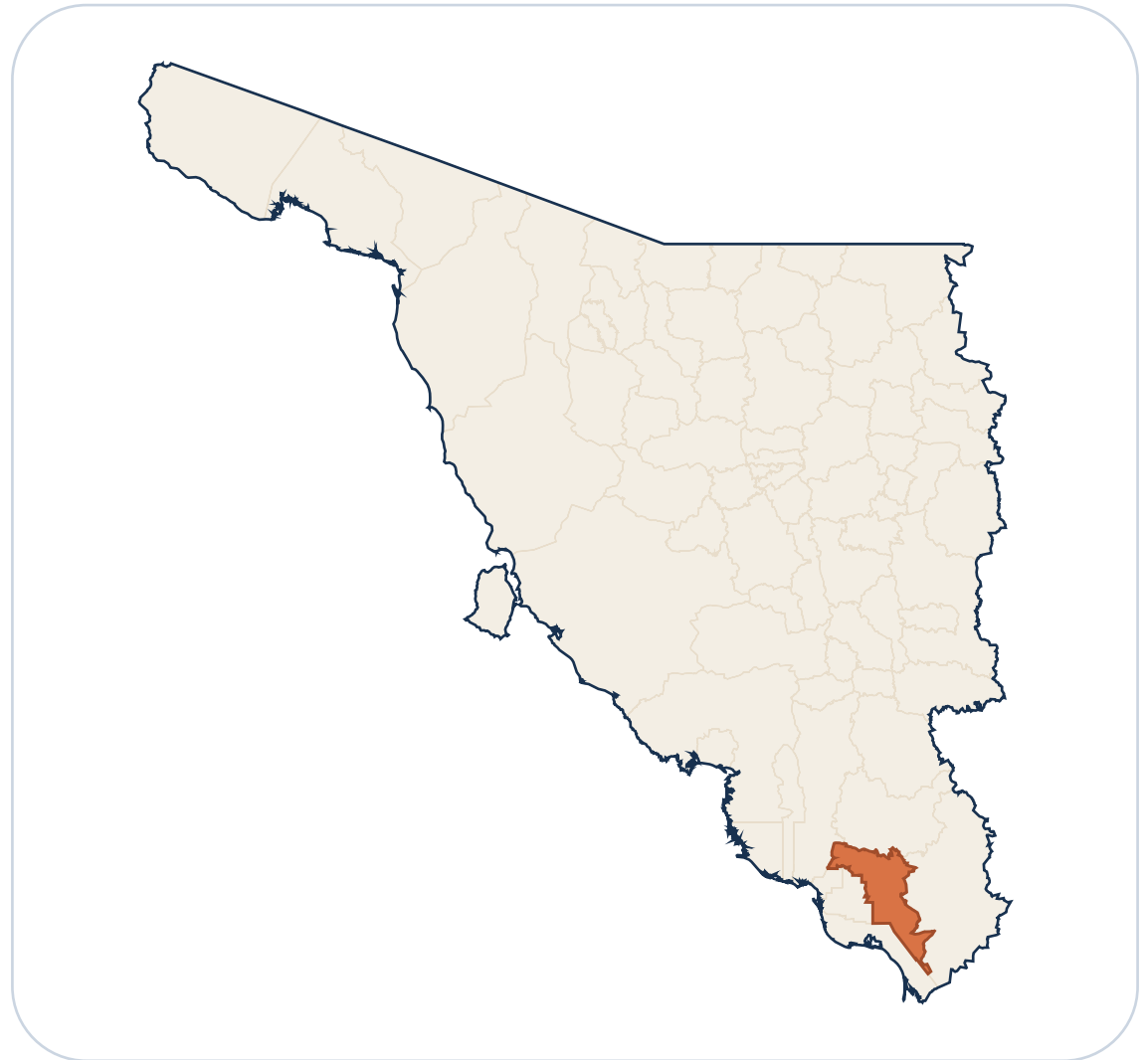
Navojoa

Estado de Sonora

Mapa del estado con el municipio resaltado para ubicarlo rapidamente dentro del territorio.

POSICION

44 de 72



● Municipio resaltado

● Resto del estado

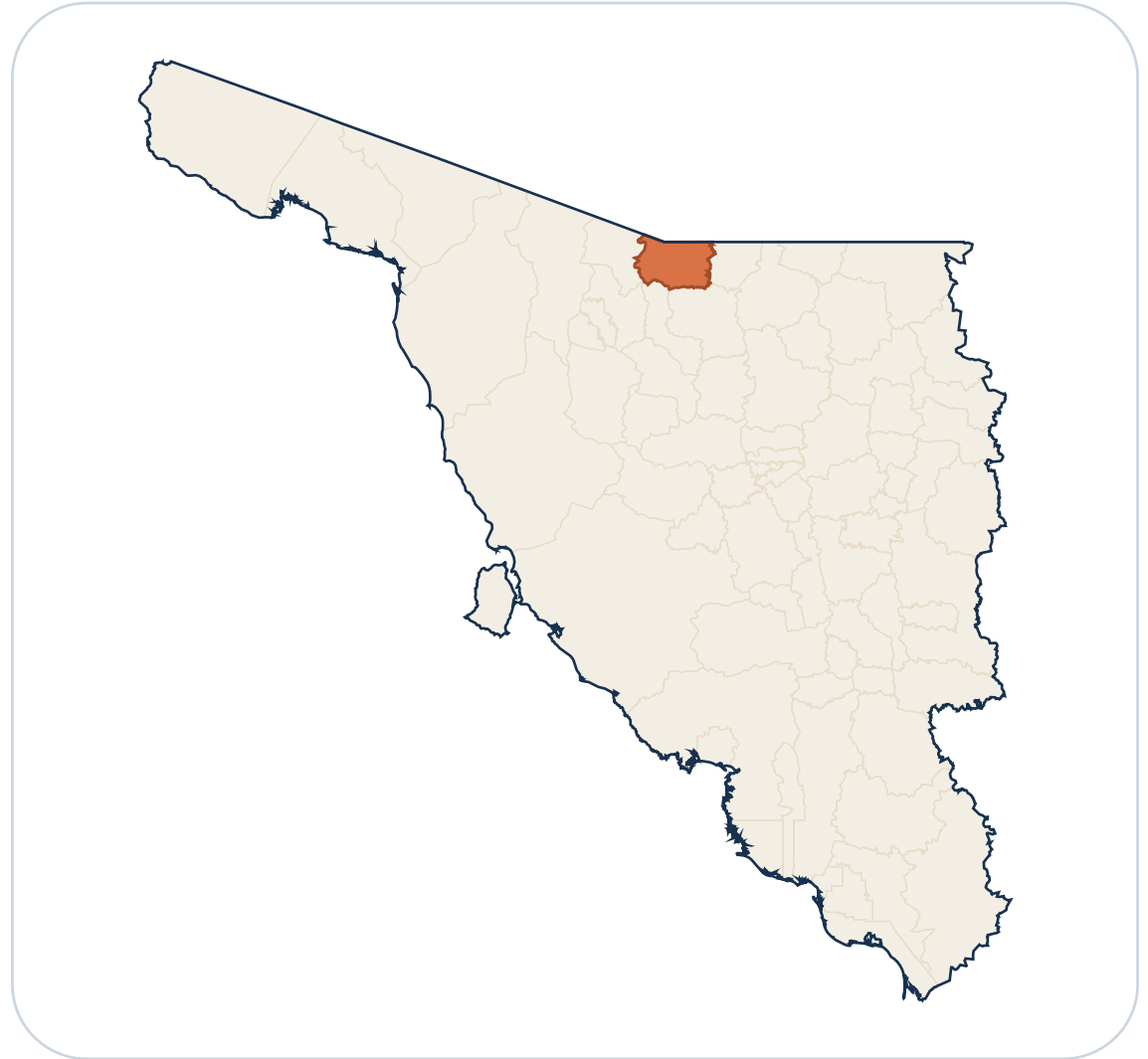
Nogales

Estado de Sonora

Mapa del estado con el municipio resaltado para ubicarlo rapidamente dentro del territorio.

POSICION

45 de 72



● Municipio resaltado

● Resto del estado

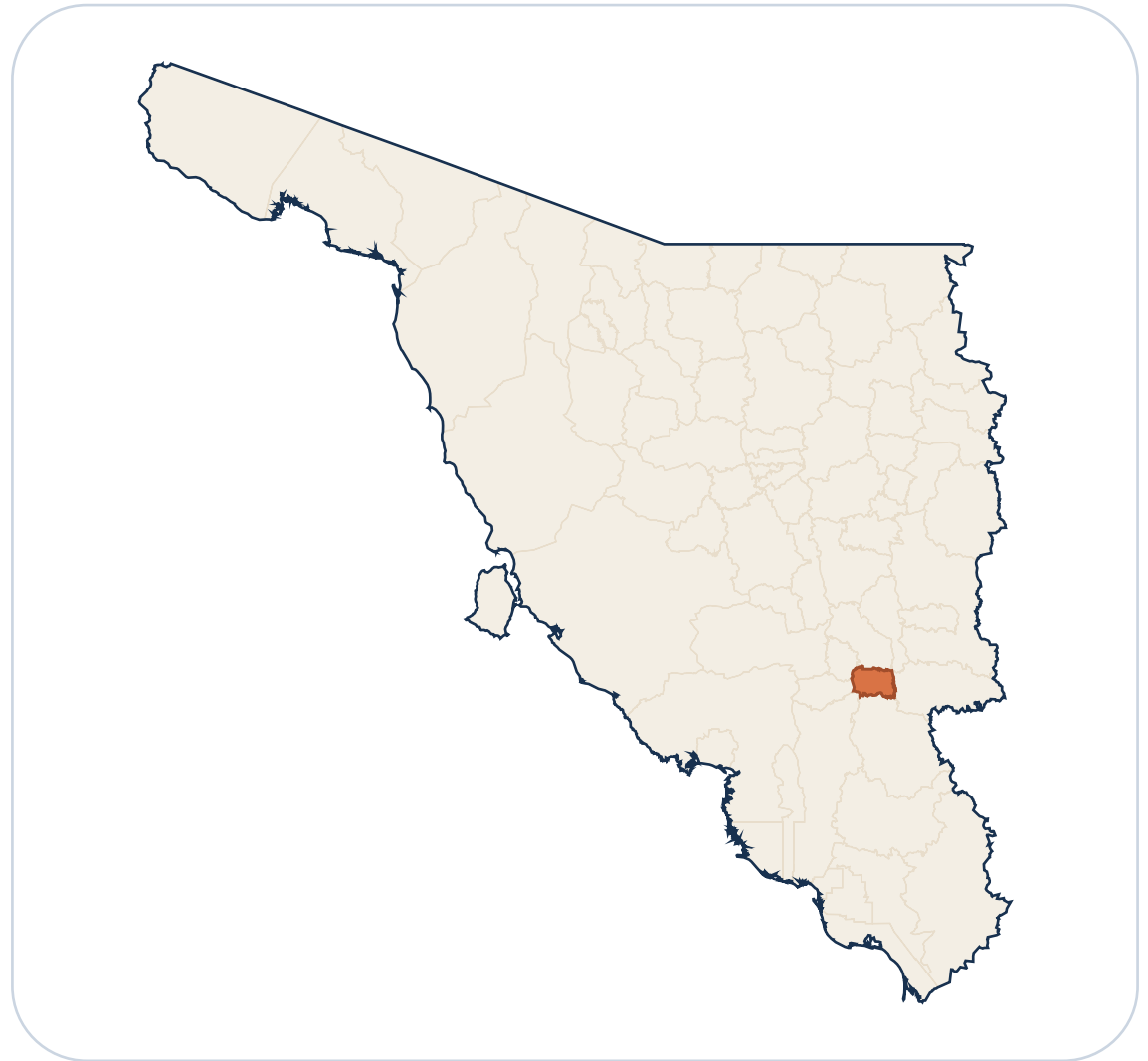
Onavas

Estado de Sonora

Mapa del estado con el municipio resaltado para ubicarlo rapidamente dentro del territorio.

POSICION

46 de 72



● Municipio resaltado

● Resto del estado

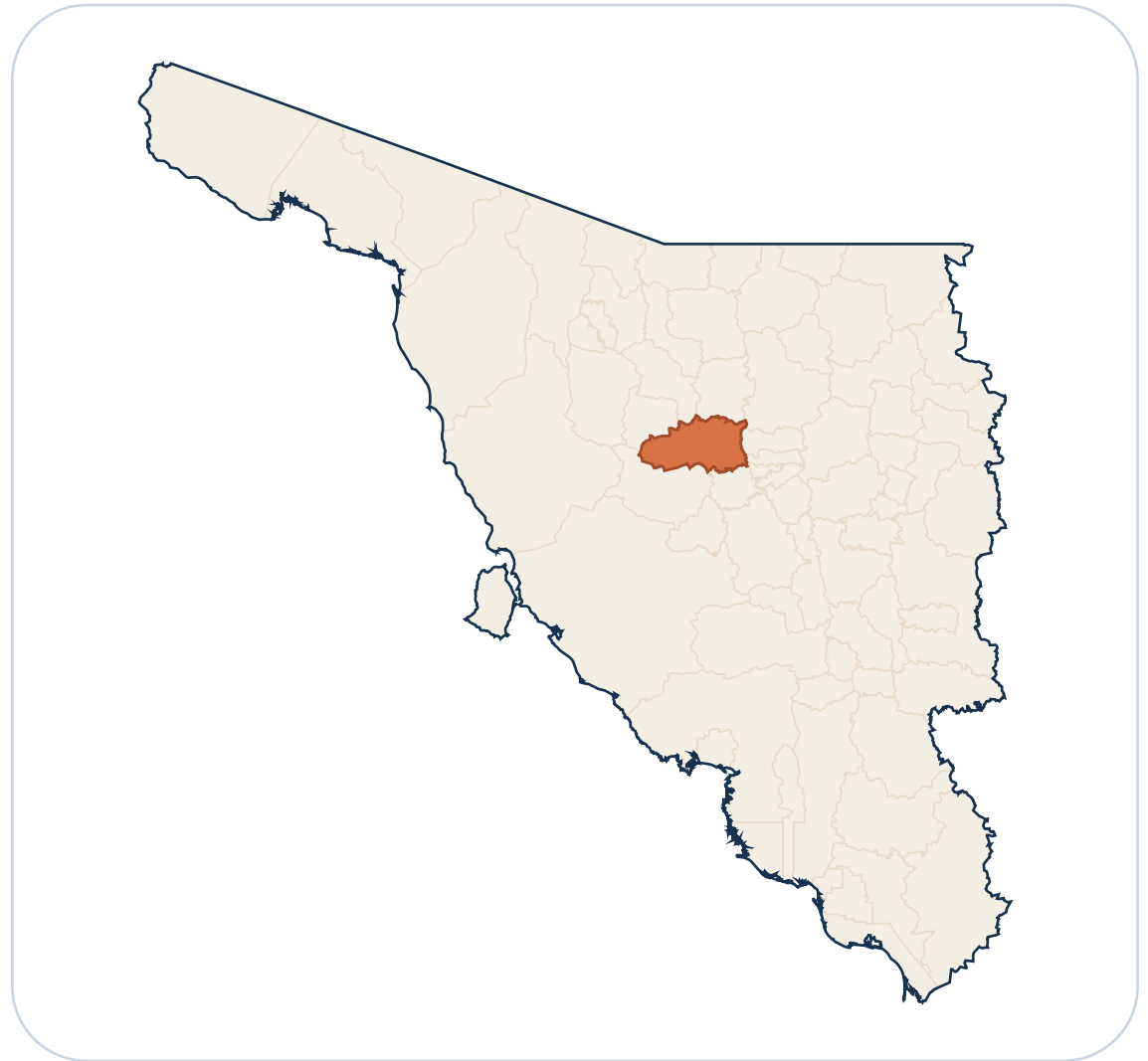
Opodepe

Estado de Sonora

Mapa del estado con el municipio resaltado para ubicarlo rapidamente dentro del territorio.

POSICION

47 de 72



● Municipio resaltado

● Resto del estado

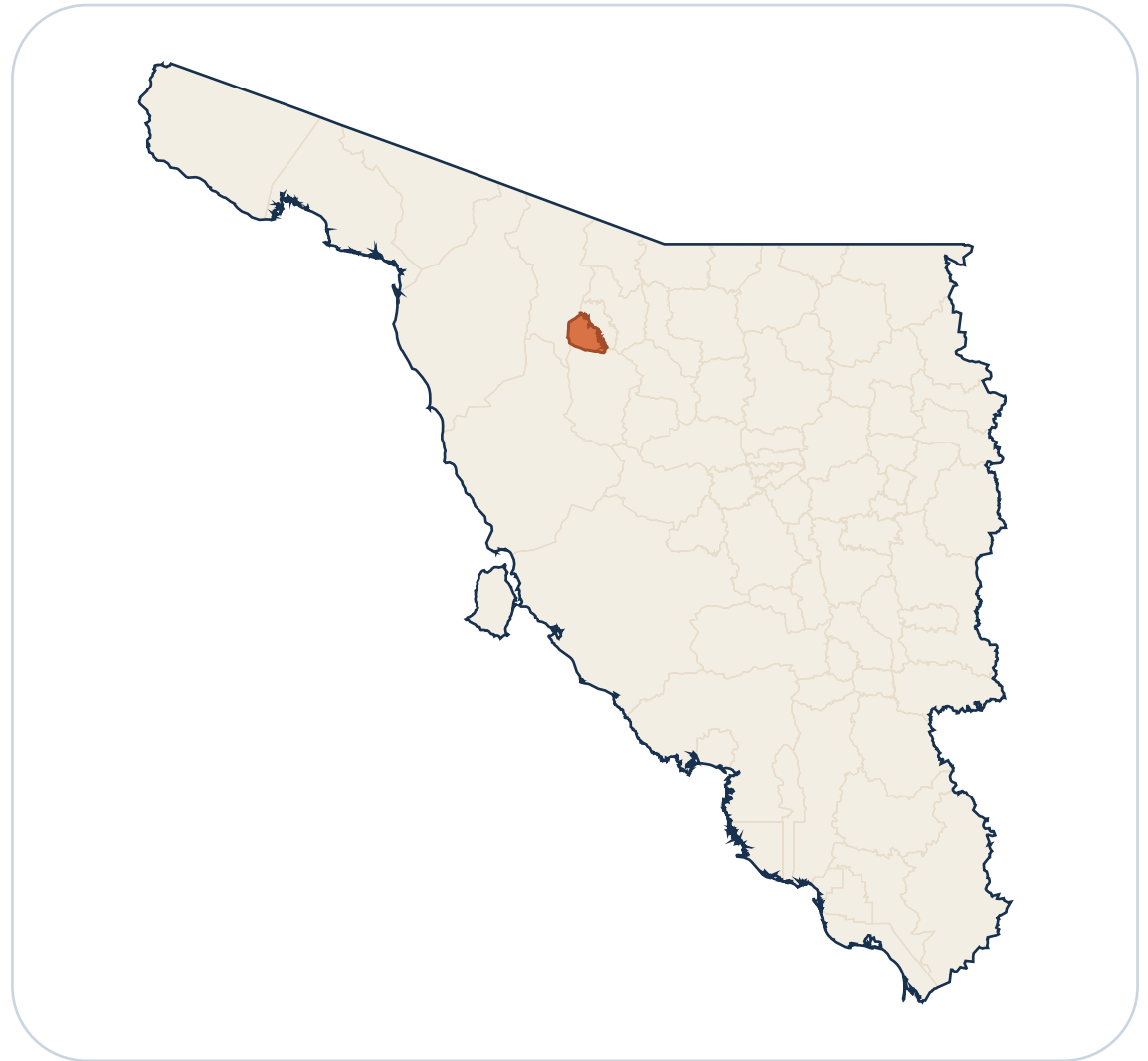
Oquitoa

Estado de Sonora

Mapa del estado con el municipio resaltado para ubicarlo rapidamente dentro del territorio.

POSICION

48 de 72



● Municipio resaltado

● Resto del estado

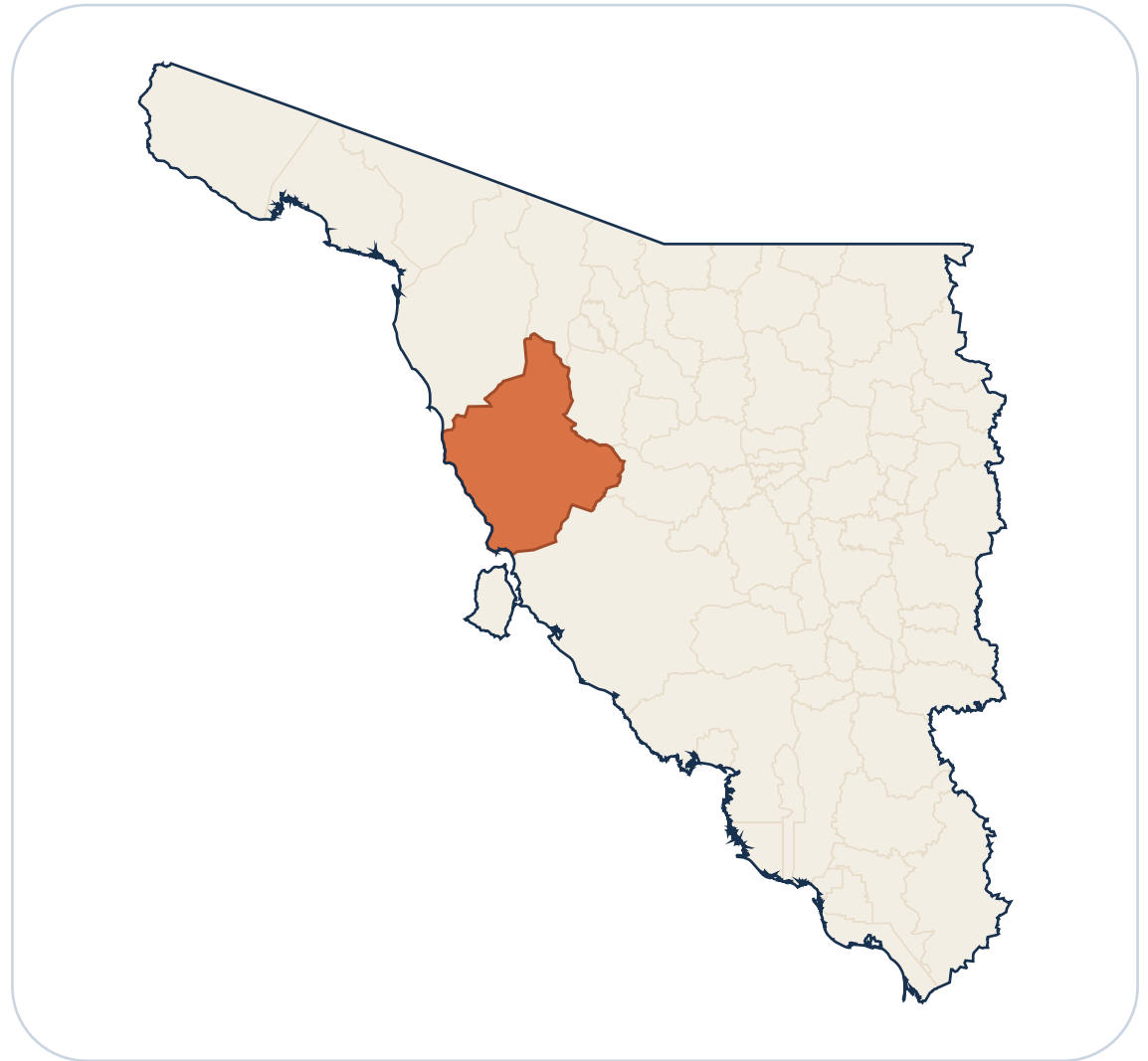
Pitiquito

Estado de Sonora

Mapa del estado con el municipio resaltado para ubicarlo rapidamente dentro del territorio.

POSICION

49 de 72



● Municipio resaltado

● Resto del estado

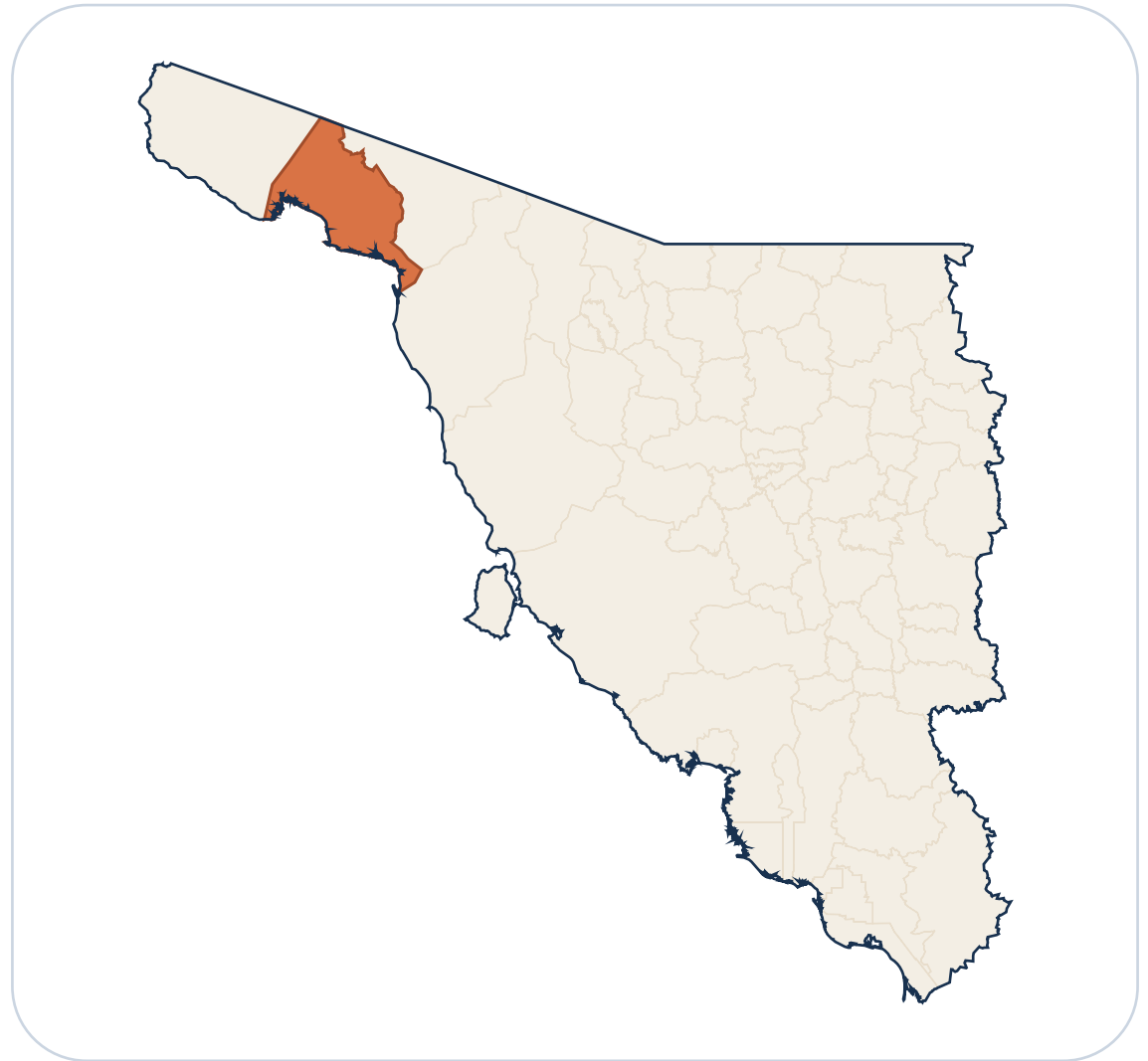
Puerto Peñasco

Estado de Sonora

Mapa del estado con el municipio resaltado para ubicarlo rapidamente dentro del territorio.

POSICION

50 de 72



● Municipio resaltado

● Resto del estado

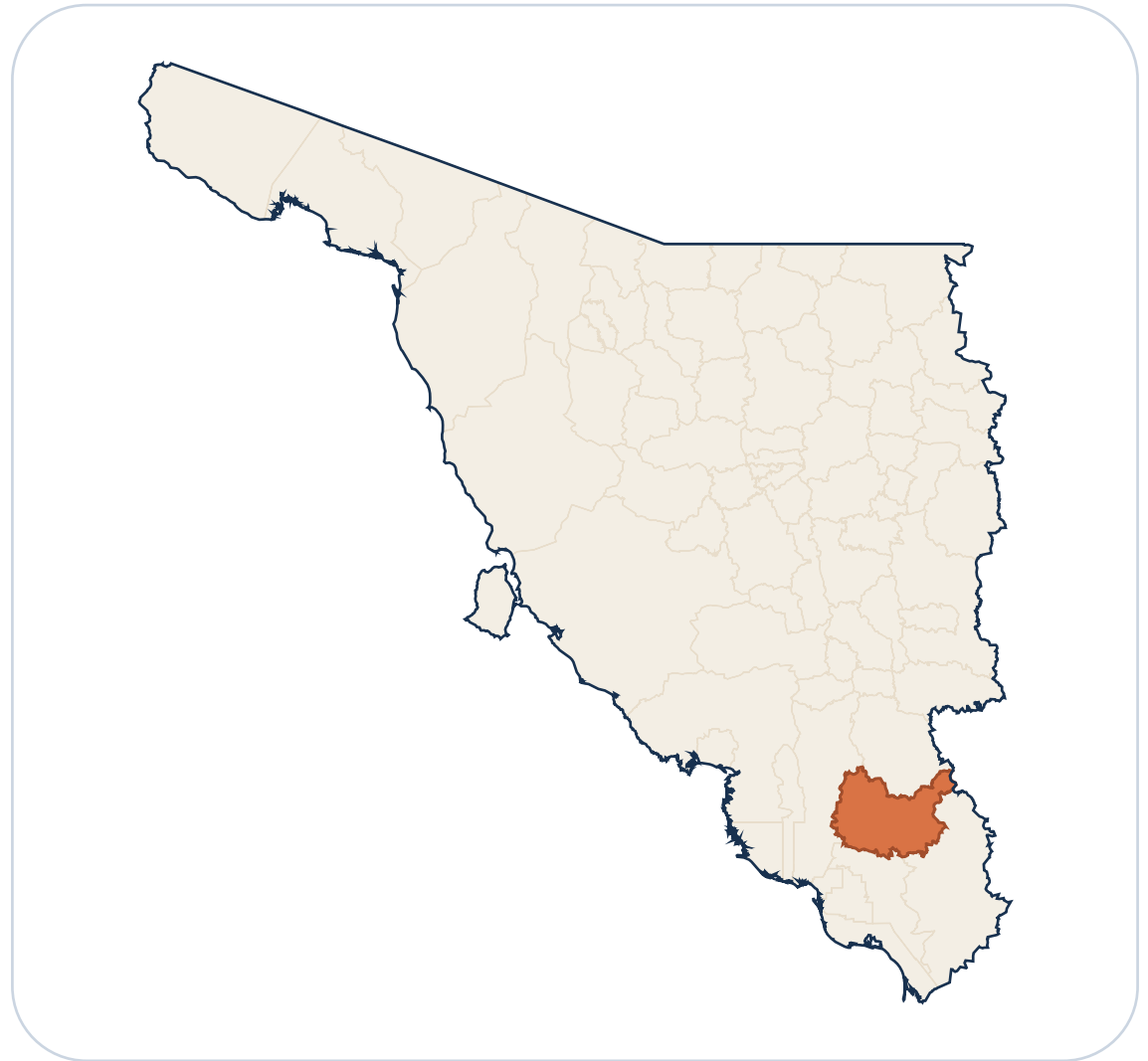
Quiriego

Estado de Sonora

Mapa del estado con el municipio resaltado para ubicarlo rapidamente dentro del territorio.

POSICION

51 de 72



● Municipio resaltado

● Resto del estado

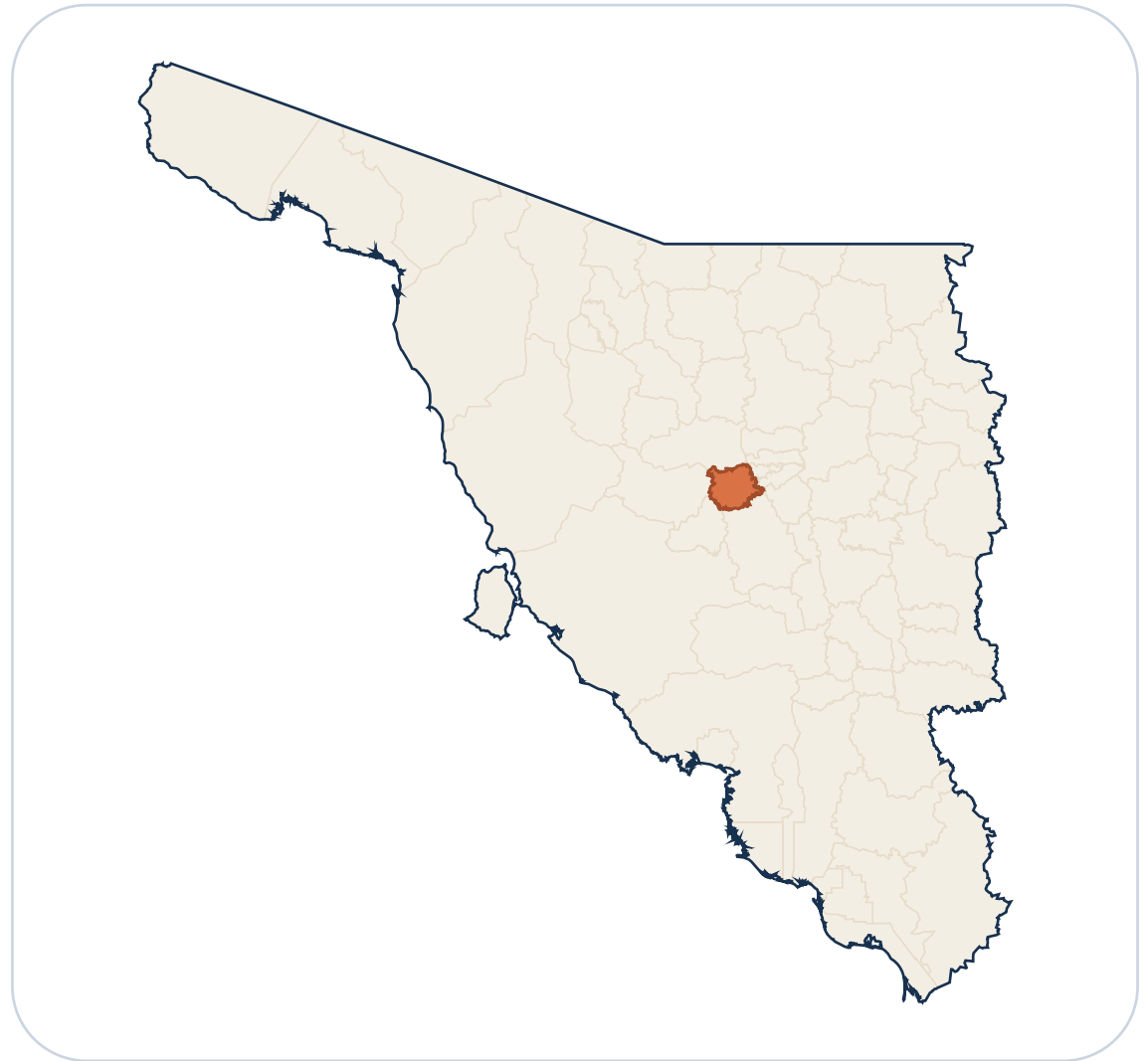
Rayon

Estado de Sonora

Mapa del estado con el municipio resaltado para ubicarlo rapidamente dentro del territorio.

POSICION

52 de 72



● Municipio resaltado

● Resto del estado

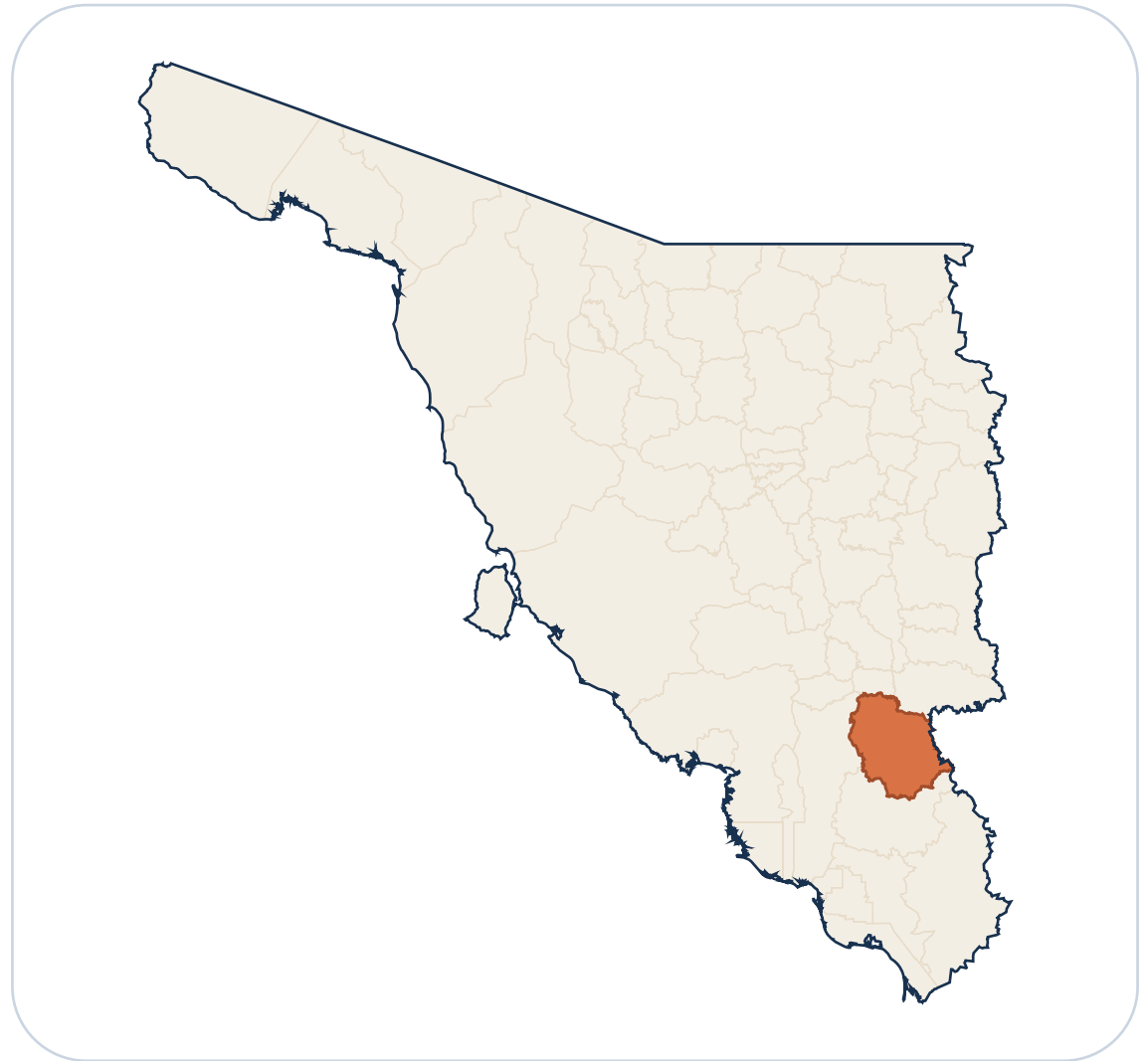
Rosario

Estado de Sonora

Mapa del estado con el municipio resaltado para ubicarlo rapidamente dentro del territorio.

POSICION

53 de 72



● Municipio resaltado

● Resto del estado

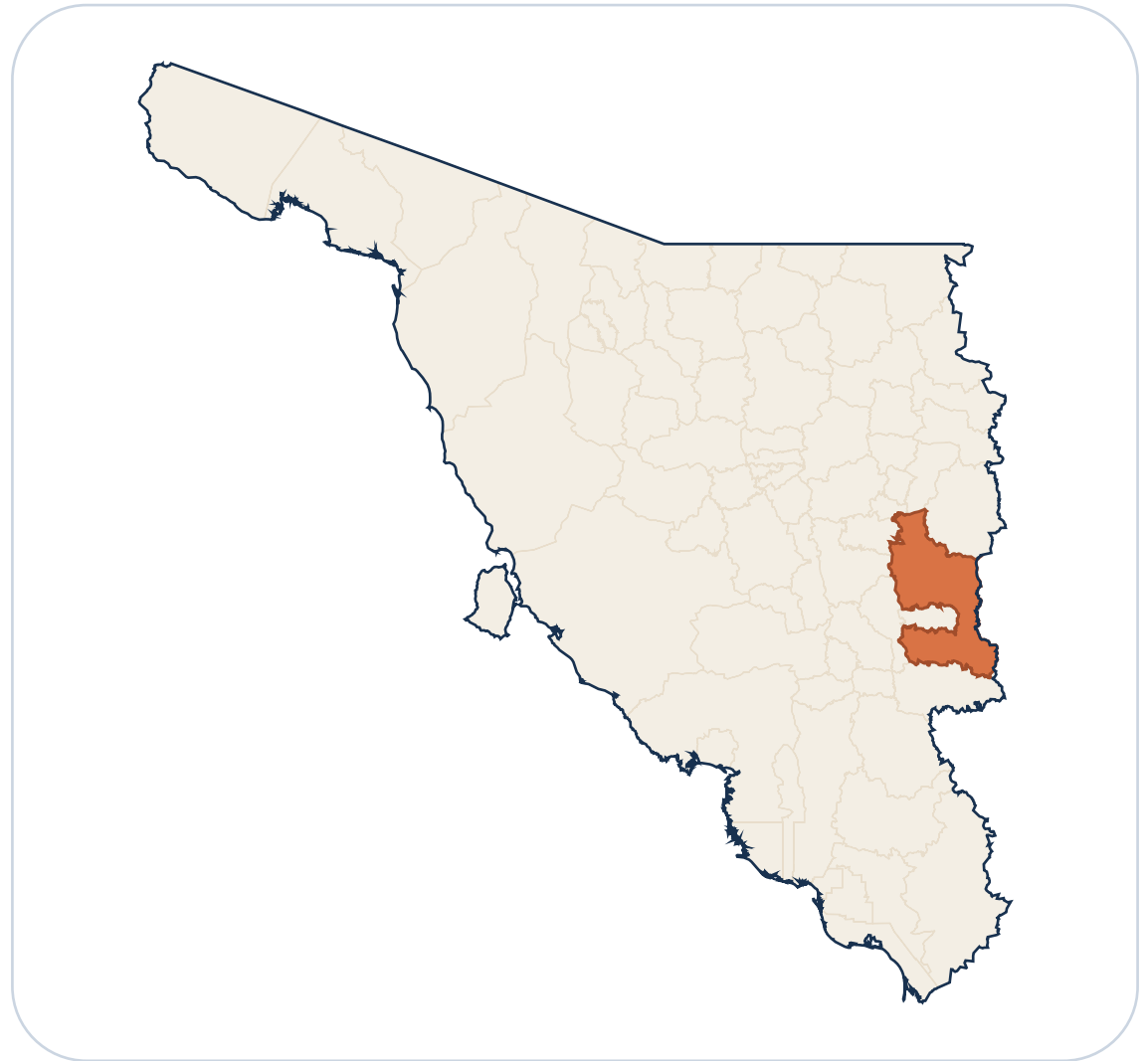
Sahuaripa

Estado de Sonora

Mapa del estado con el municipio resaltado para ubicarlo rapidamente dentro del territorio.

POSICION

54 de 72



● Municipio resaltado

● Resto del estado

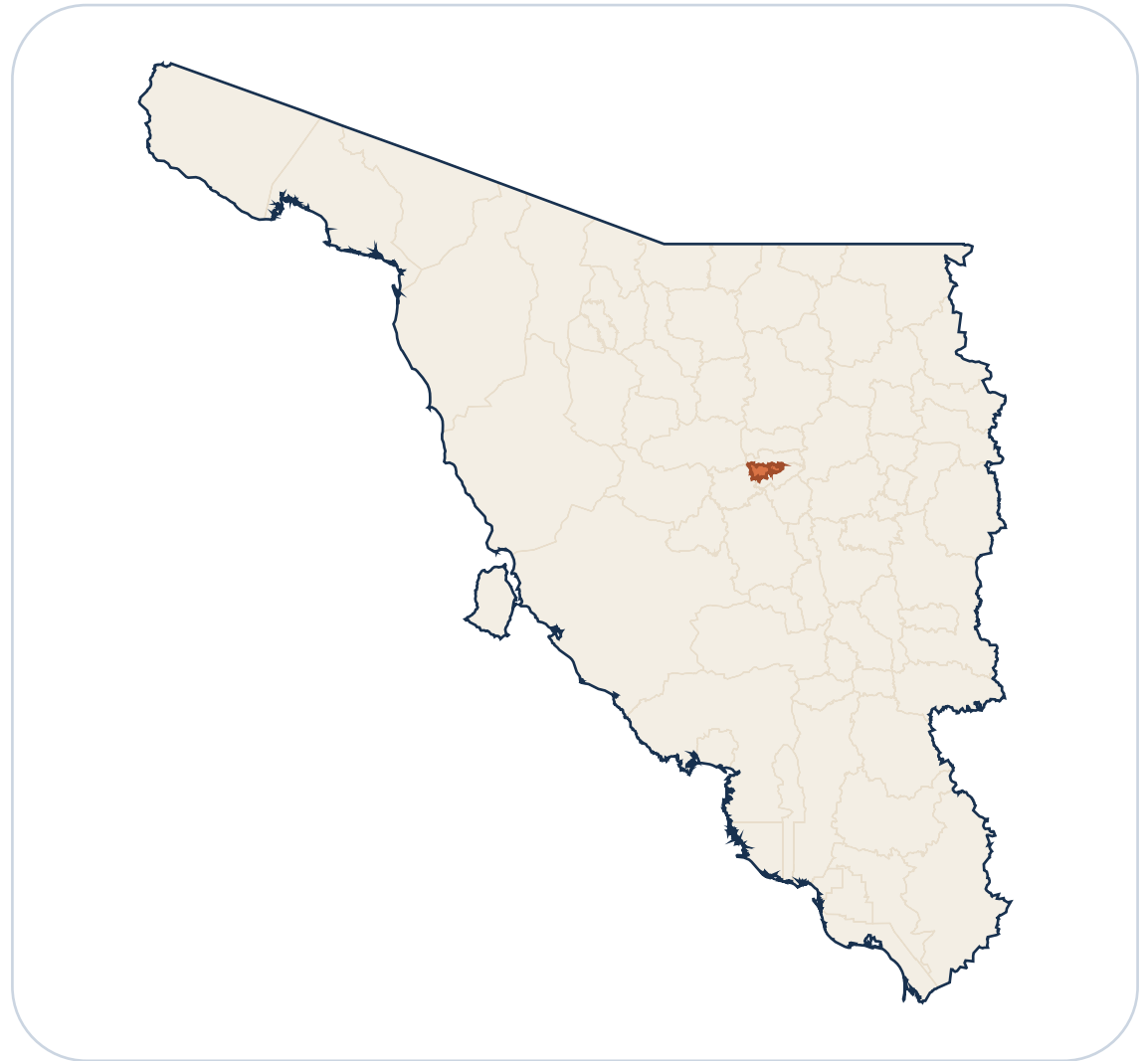
San Felipe De Jesus

Estado de Sonora

Mapa del estado con el municipio resaltado para ubicarlo rapidamente dentro del territorio.

POSICION

55 de 72



● Municipio resaltado

● Resto del estado

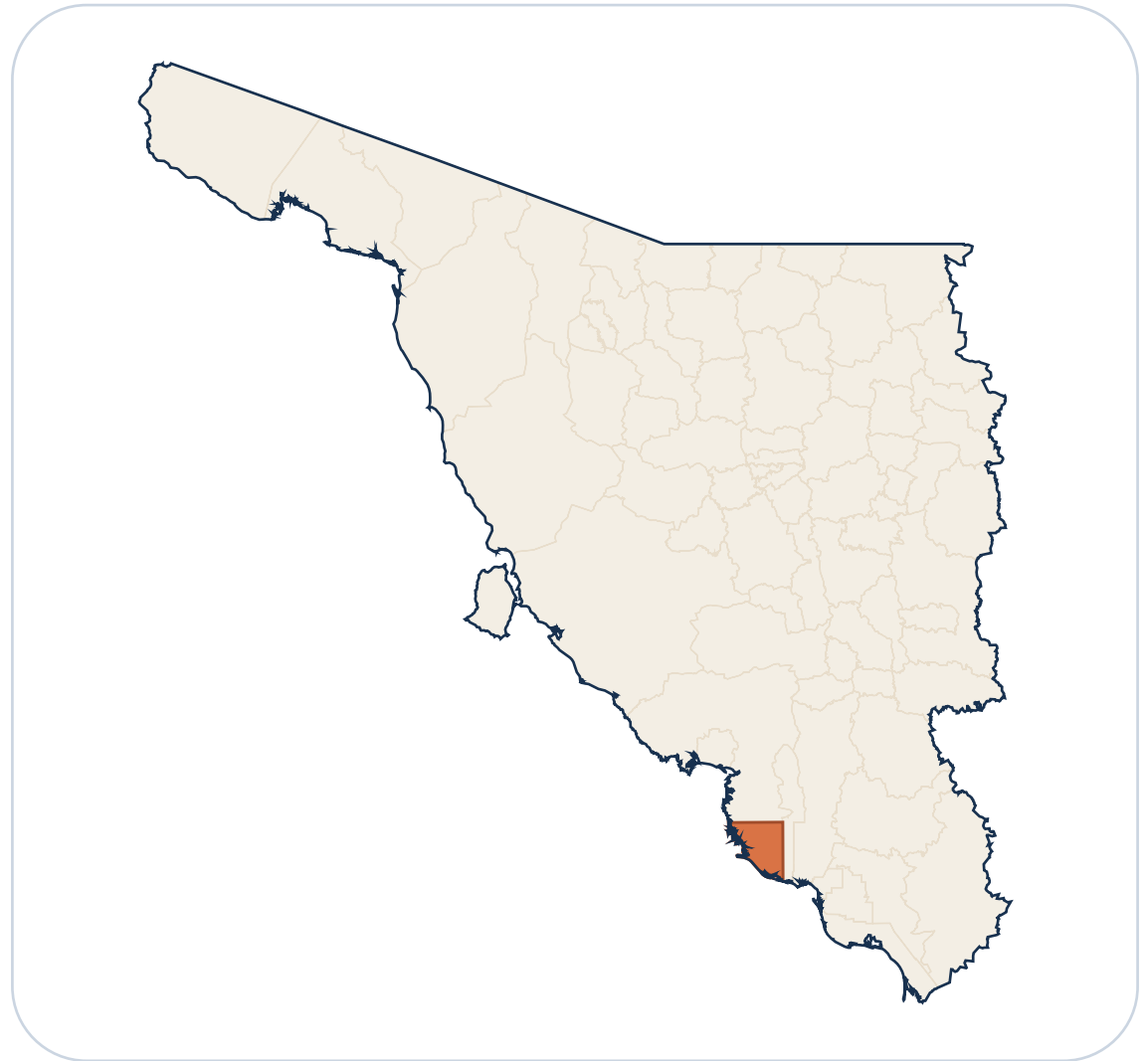
San Ignacio Rio Muerto

Estado de Sonora

Mapa del estado con el municipio resaltado para ubicarlo rapidamente dentro del territorio.

POSICION

56 de 72



● Municipio resaltado

● Resto del estado

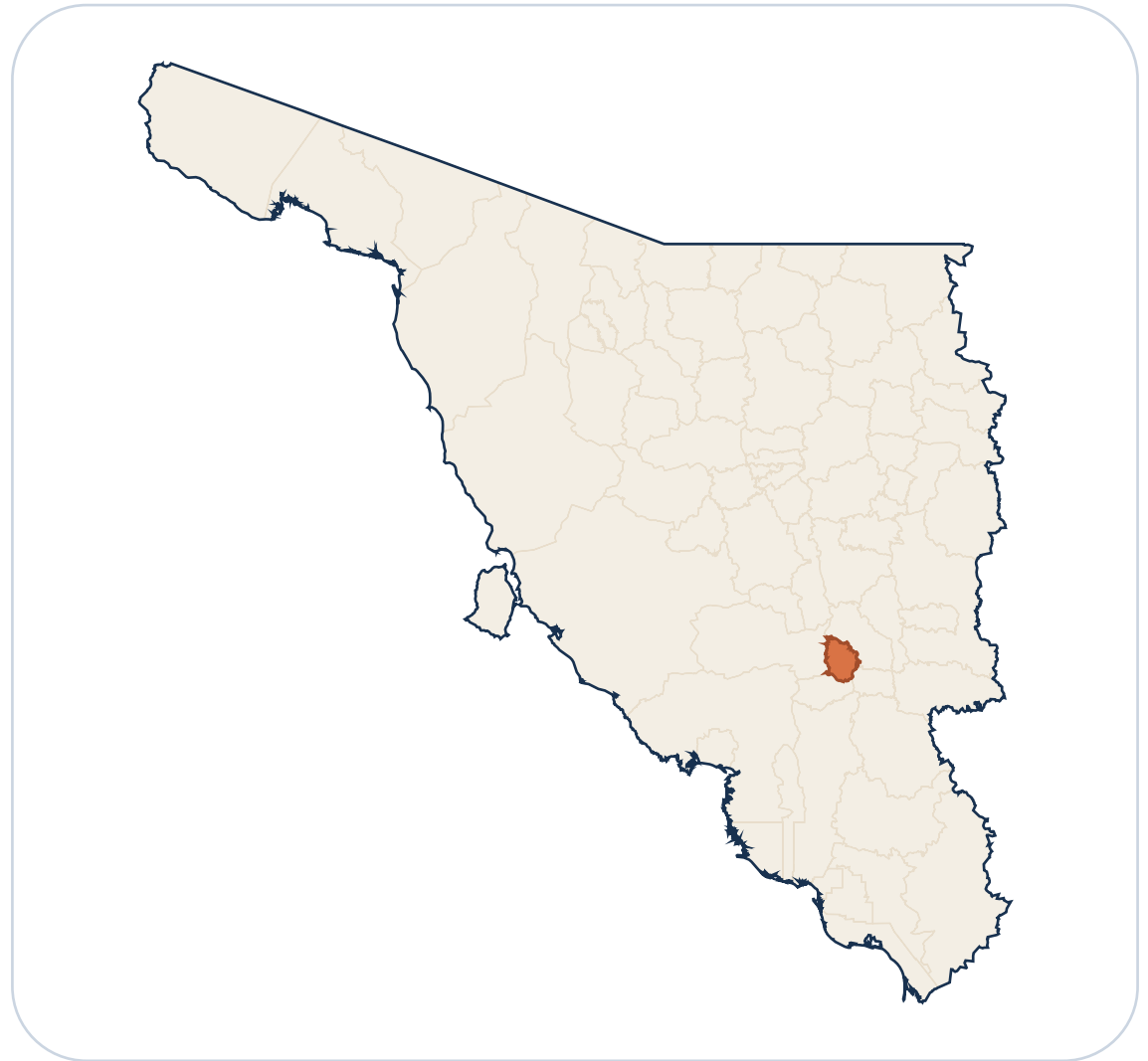
San Javier

Estado de Sonora

Mapa del estado con el municipio resaltado para ubicarlo rapidamente dentro del territorio.

POSICION

57 de 72



● Municipio resaltado

● Resto del estado

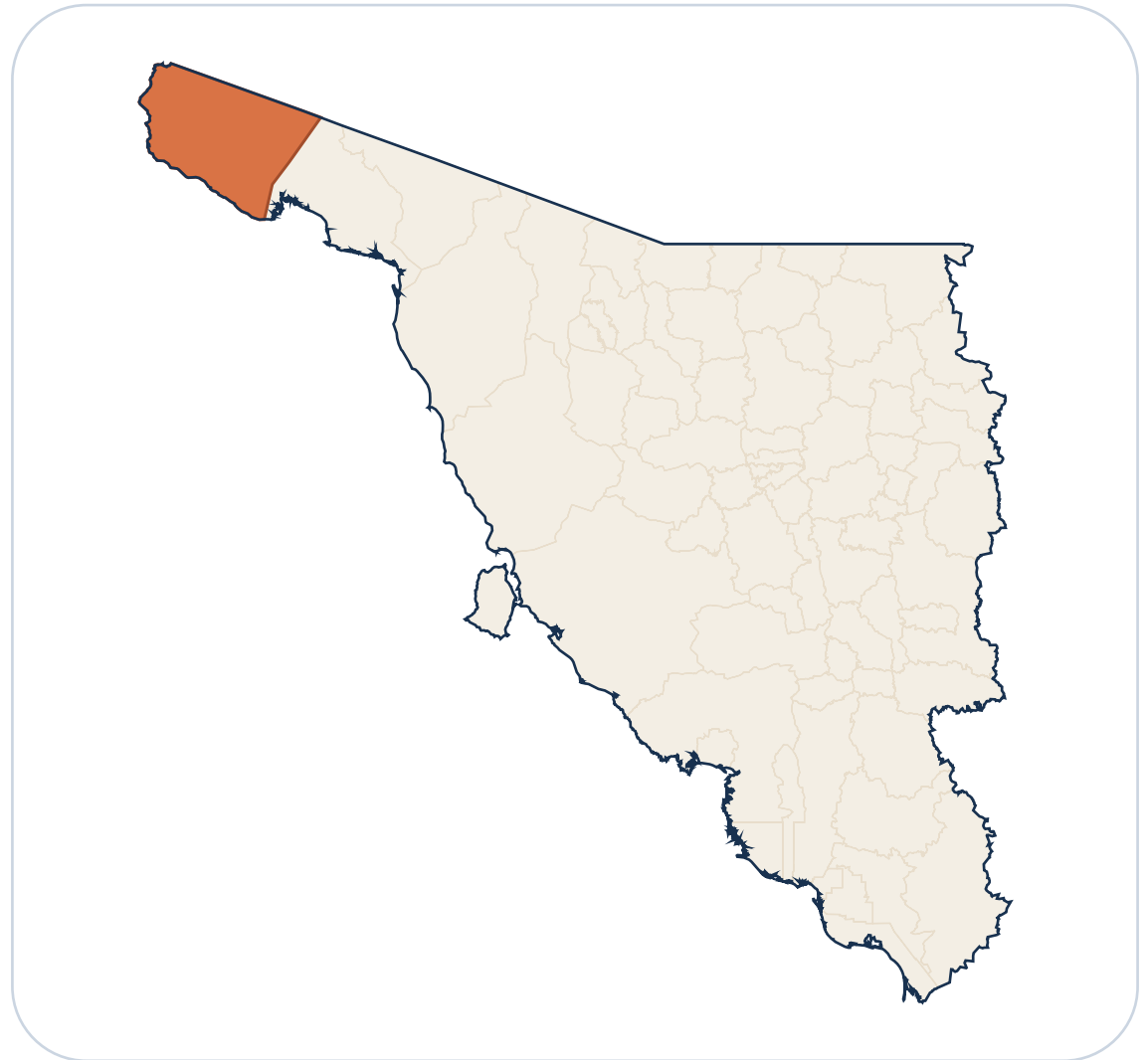
San Luis Rio Colorado

Estado de Sonora

Mapa del estado con el municipio resaltado para ubicarlo rapidamente dentro del territorio.

POSICION

58 de 72



● Municipio resaltado

● Resto del estado

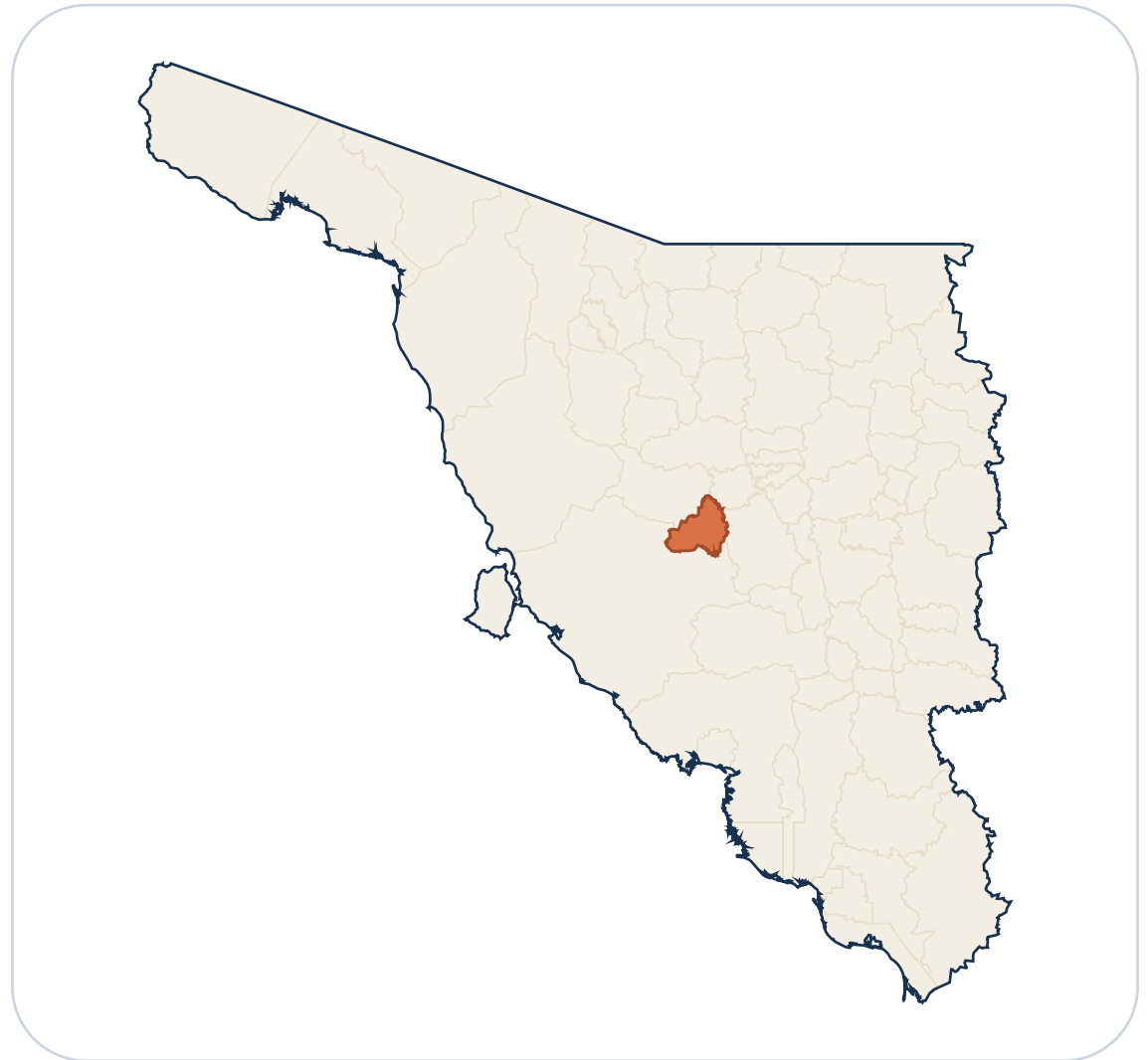
San Miguel De Horcasitas

Estado de Sonora

Mapa del estado con el municipio resaltado para ubicarlo rapidamente dentro del territorio.

POSICION

59 de 72



● Municipio resaltado

● Resto del estado

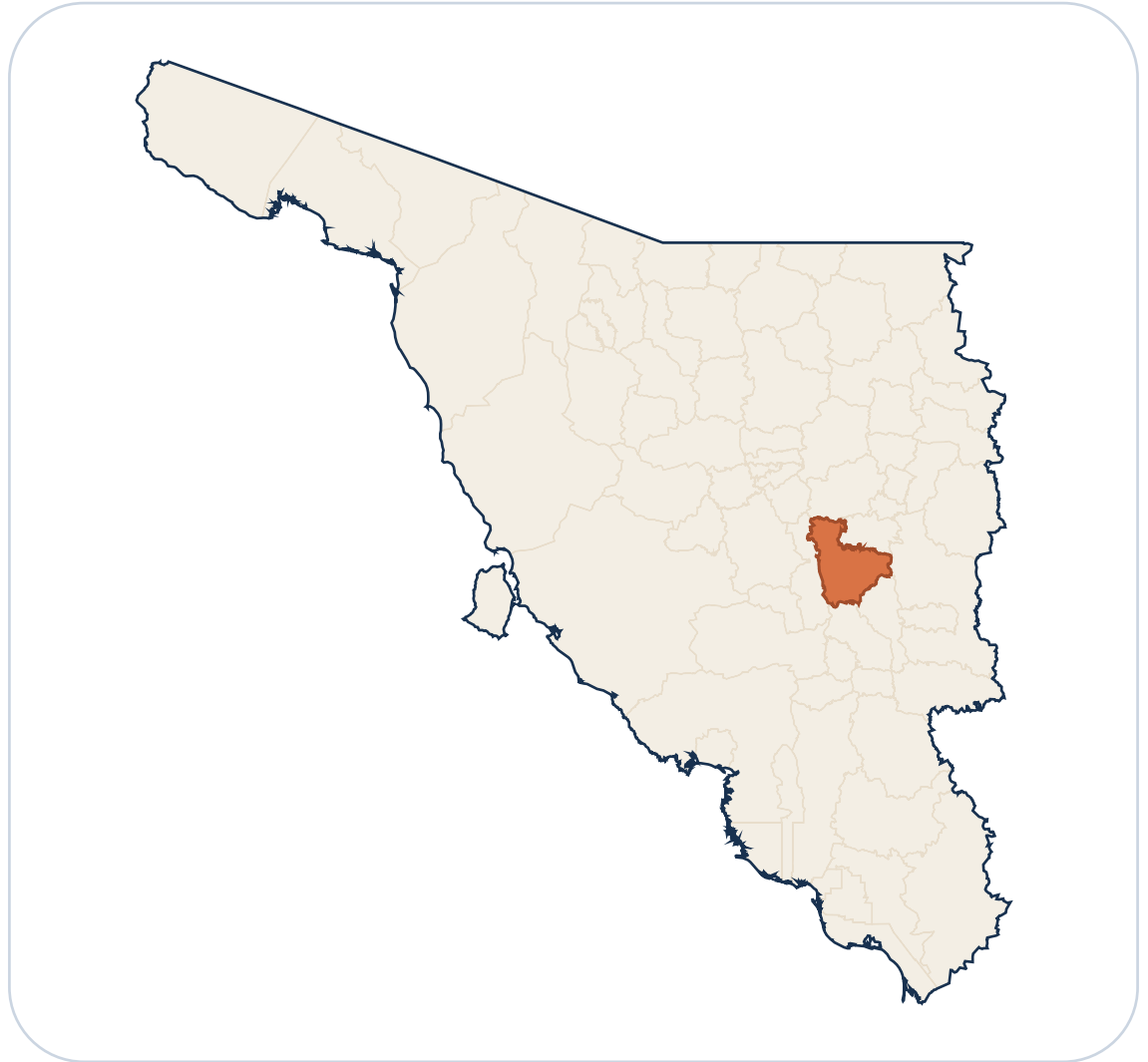
San Pedro De La Cueva

Estado de Sonora

Mapa del estado con el municipio resaltado para ubicarlo rapidamente dentro del territorio.

POSICION

60 de 72



● Municipio resaltado

● Resto del estado

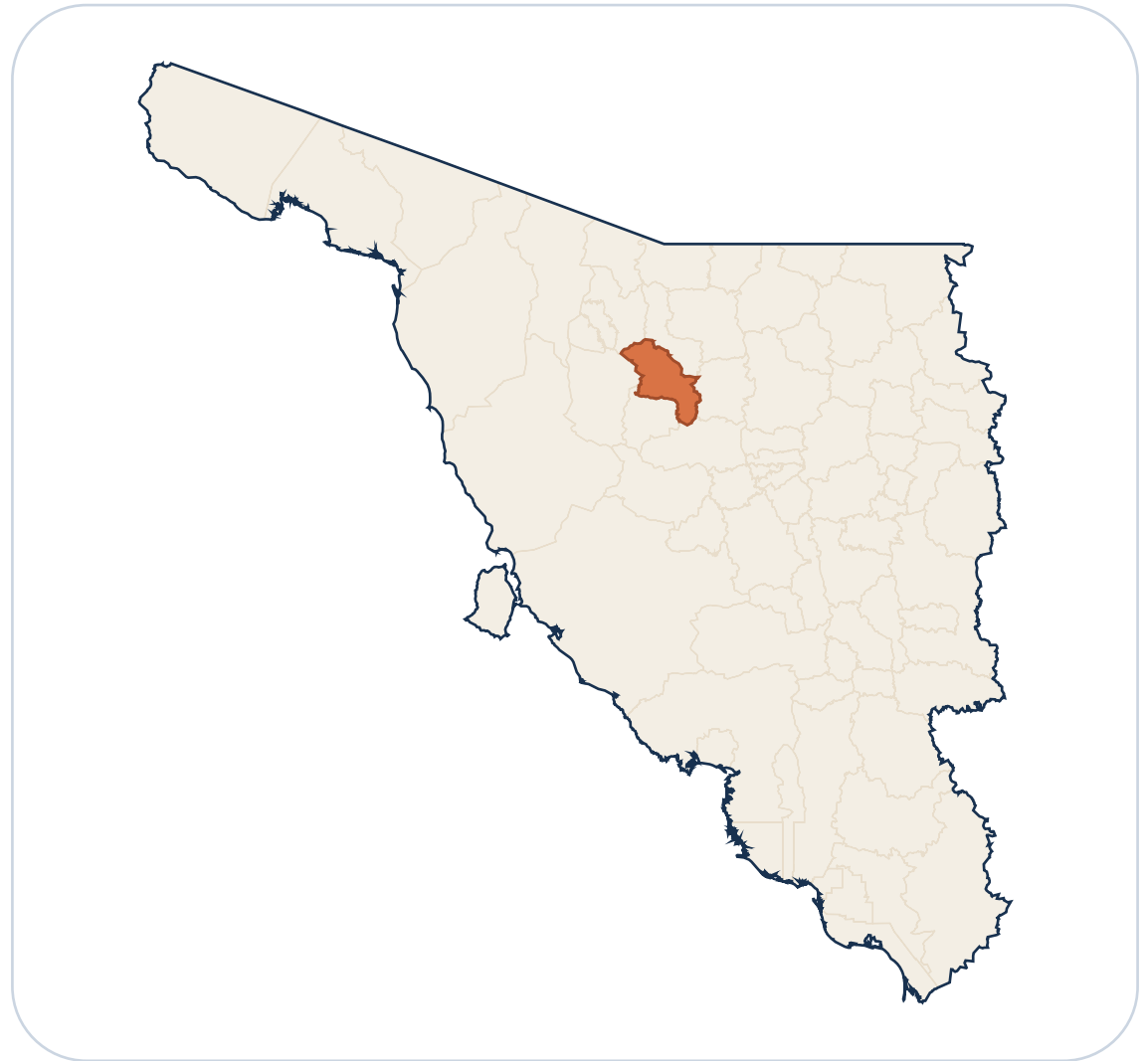
Santa Ana

Estado de Sonora

Mapa del estado con el municipio resaltado para ubicarlo rapidamente dentro del territorio.

POSICION

61 de 72



● Municipio resaltado

● Resto del estado

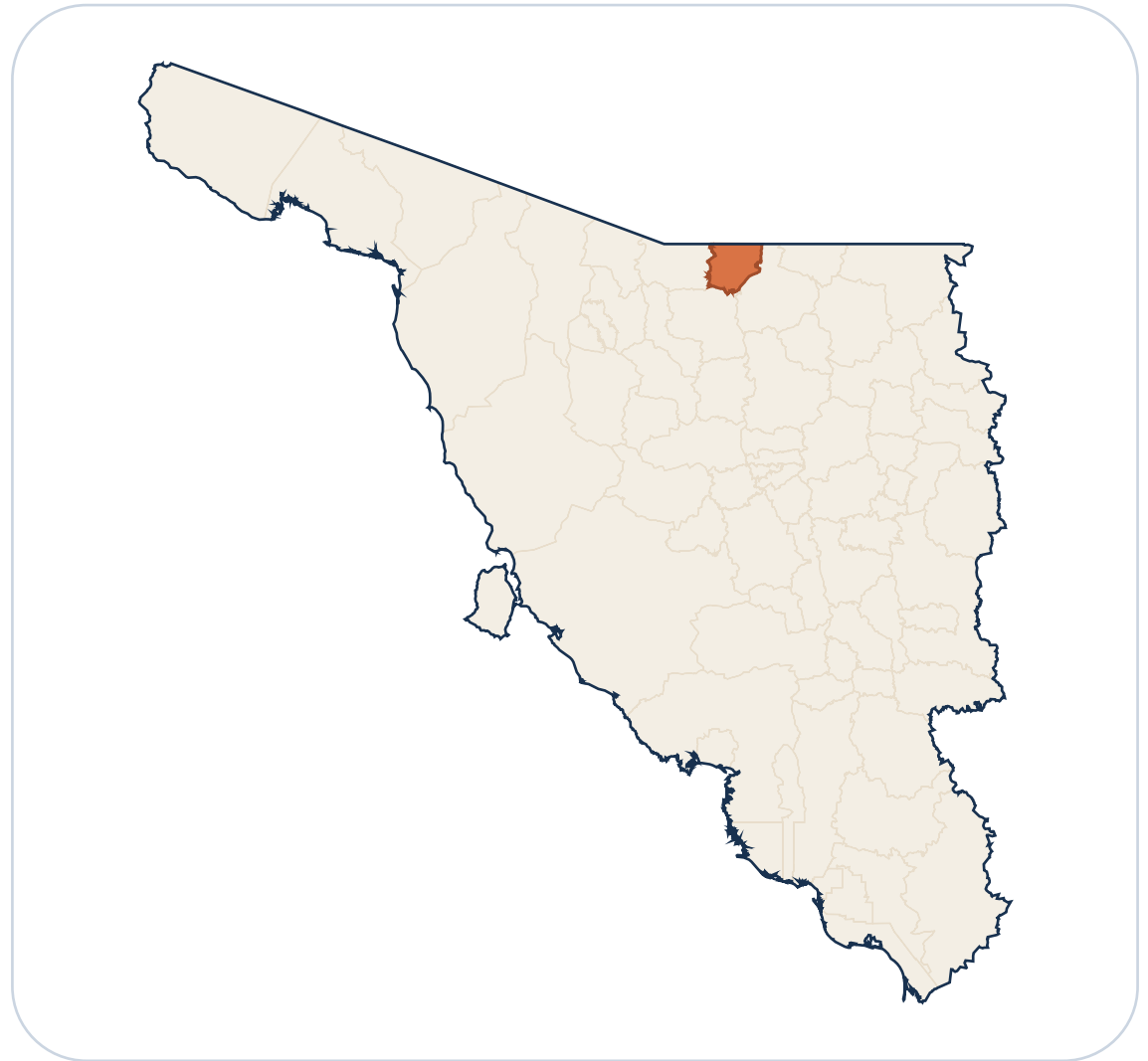
Santa Cruz

Estado de Sonora

Mapa del estado con el municipio resaltado para ubicarlo rapidamente dentro del territorio.

POSICION

62 de 72



● Municipio resaltado

● Resto del estado

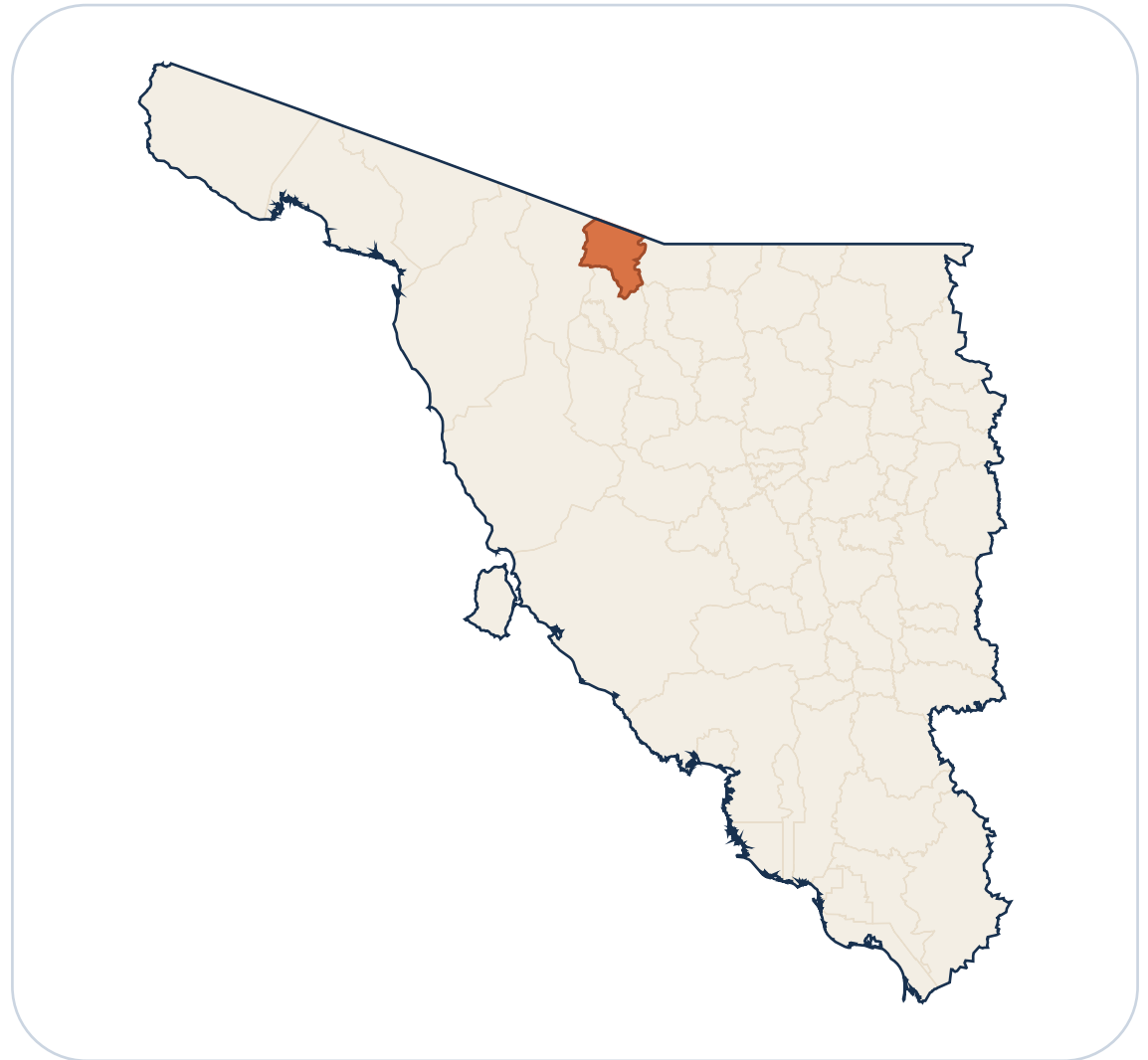
Saric

Estado de Sonora

Mapa del estado con el municipio resaltado para ubicarlo rapidamente dentro del territorio.

POSICION

63 de 72



● Municipio resaltado

● Resto del estado

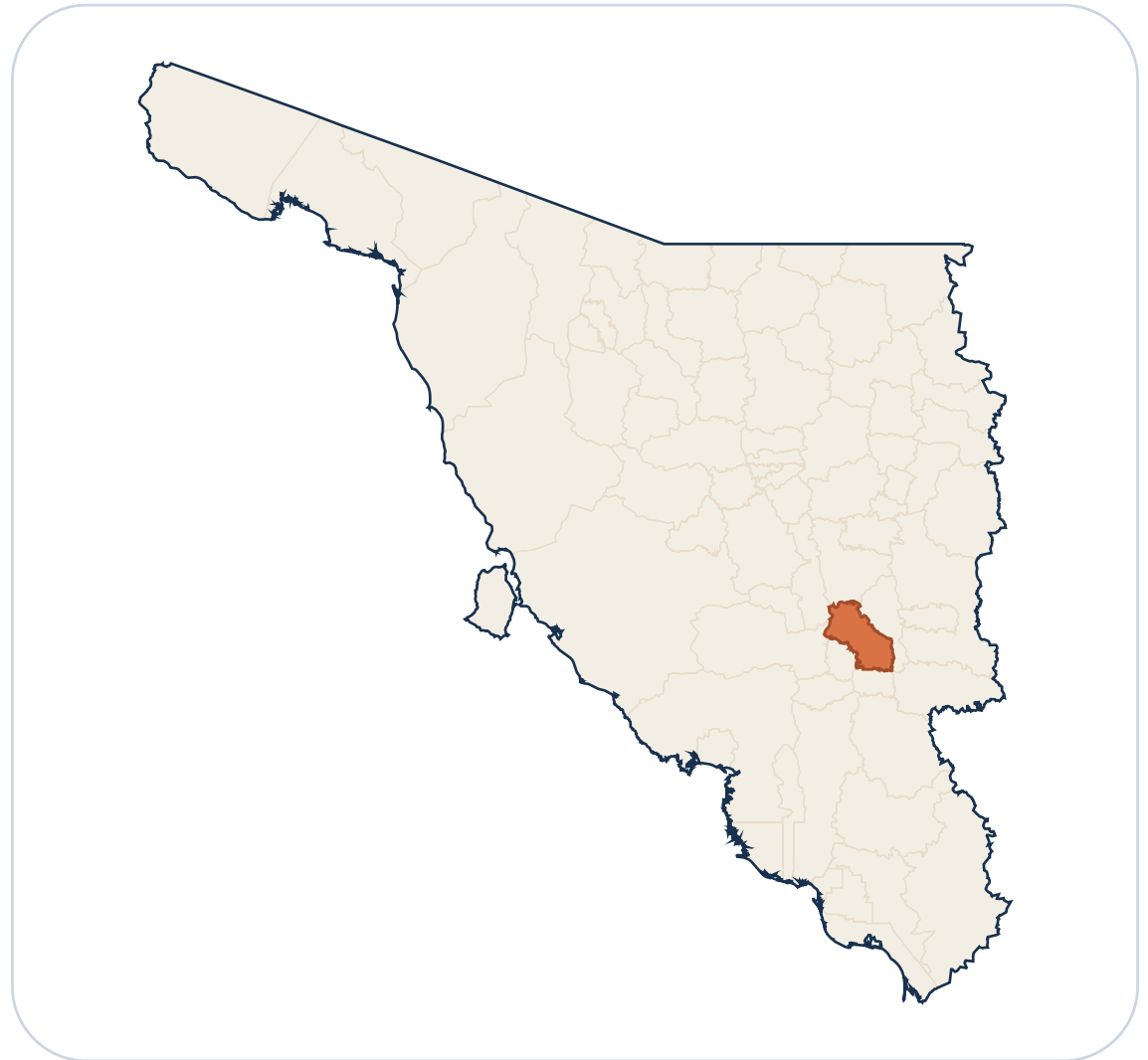
Soyopa

Estado de Sonora

Mapa del estado con el municipio resaltado para ubicarlo rapidamente dentro del territorio.

POSICION

64 de 72



● Municipio resaltado

● Resto del estado

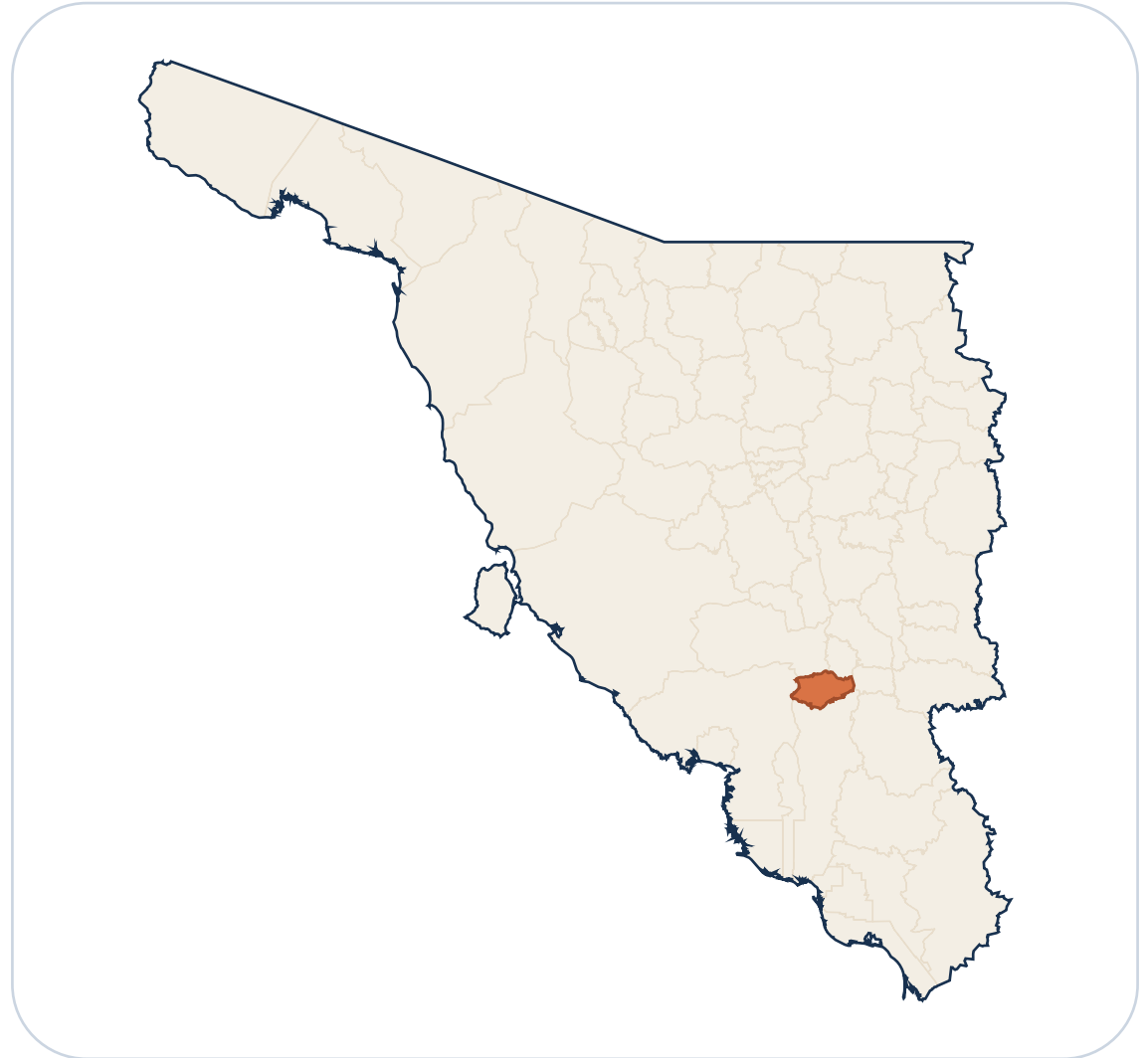
Suaqui Grande

Estado de Sonora

Mapa del estado con el municipio resaltado para ubicarlo rapidamente dentro del territorio.

POSICION

65 de 72



● Municipio resaltado

● Resto del estado

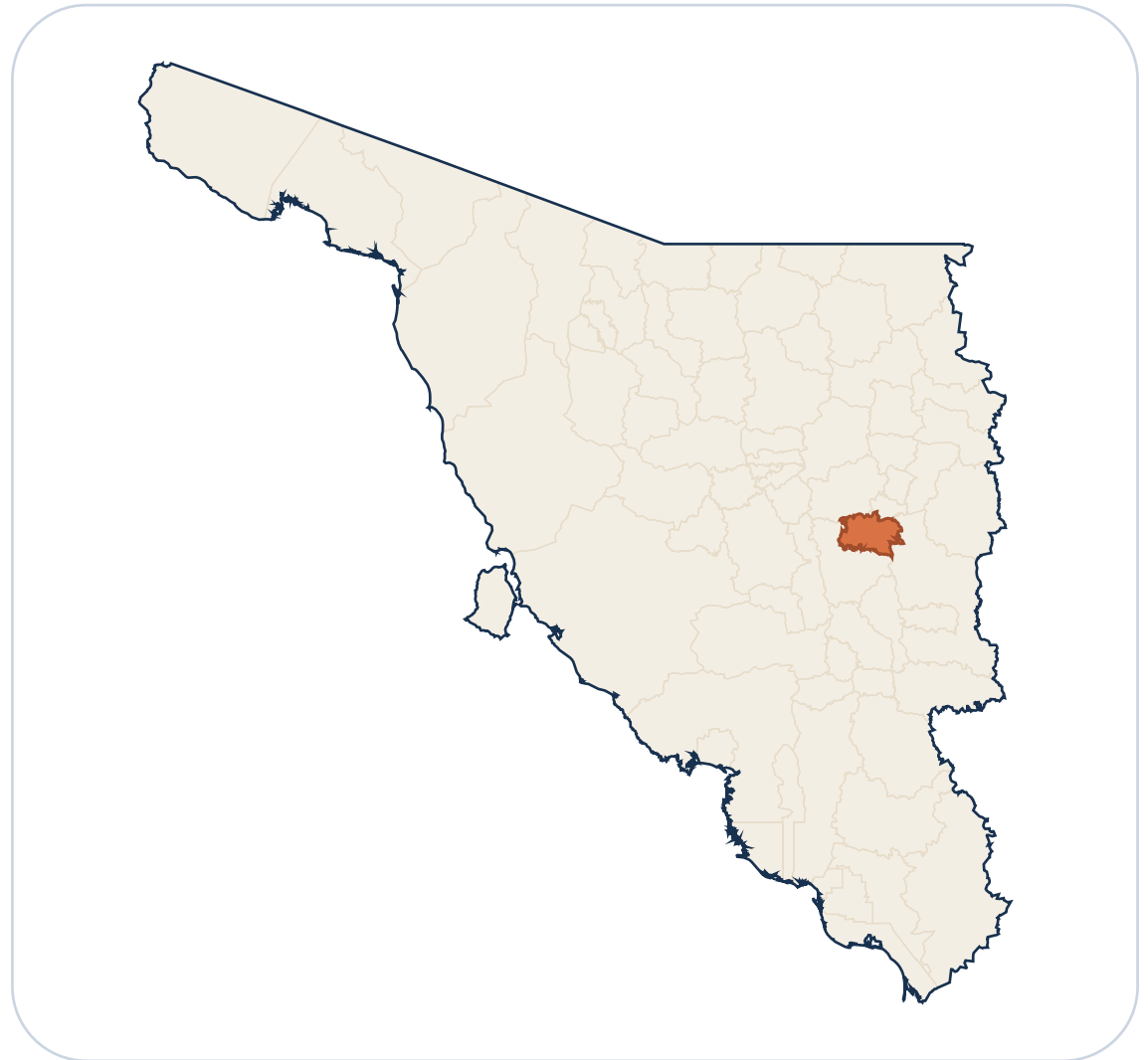
Tepache

Estado de Sonora

Mapa del estado con el municipio resaltado para ubicarlo rapidamente dentro del territorio.

POSICION

66 de 72



● Municipio resaltado

● Resto del estado

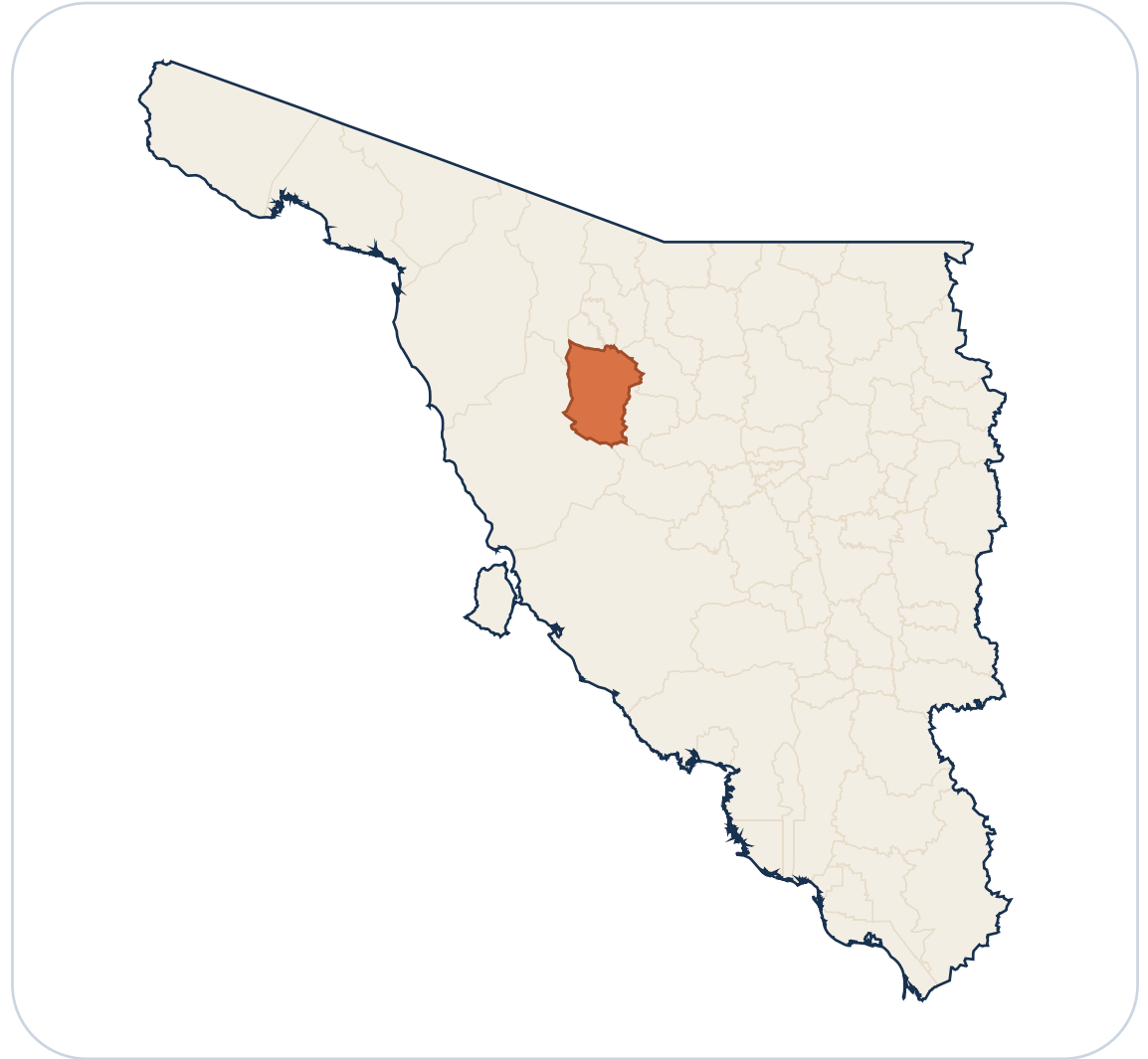
Trincheras

Estado de Sonora

Mapa del estado con el municipio resaltado para ubicarlo rapidamente dentro del territorio.

POSICION

67 de 72



● Municipio resaltado

● Resto del estado

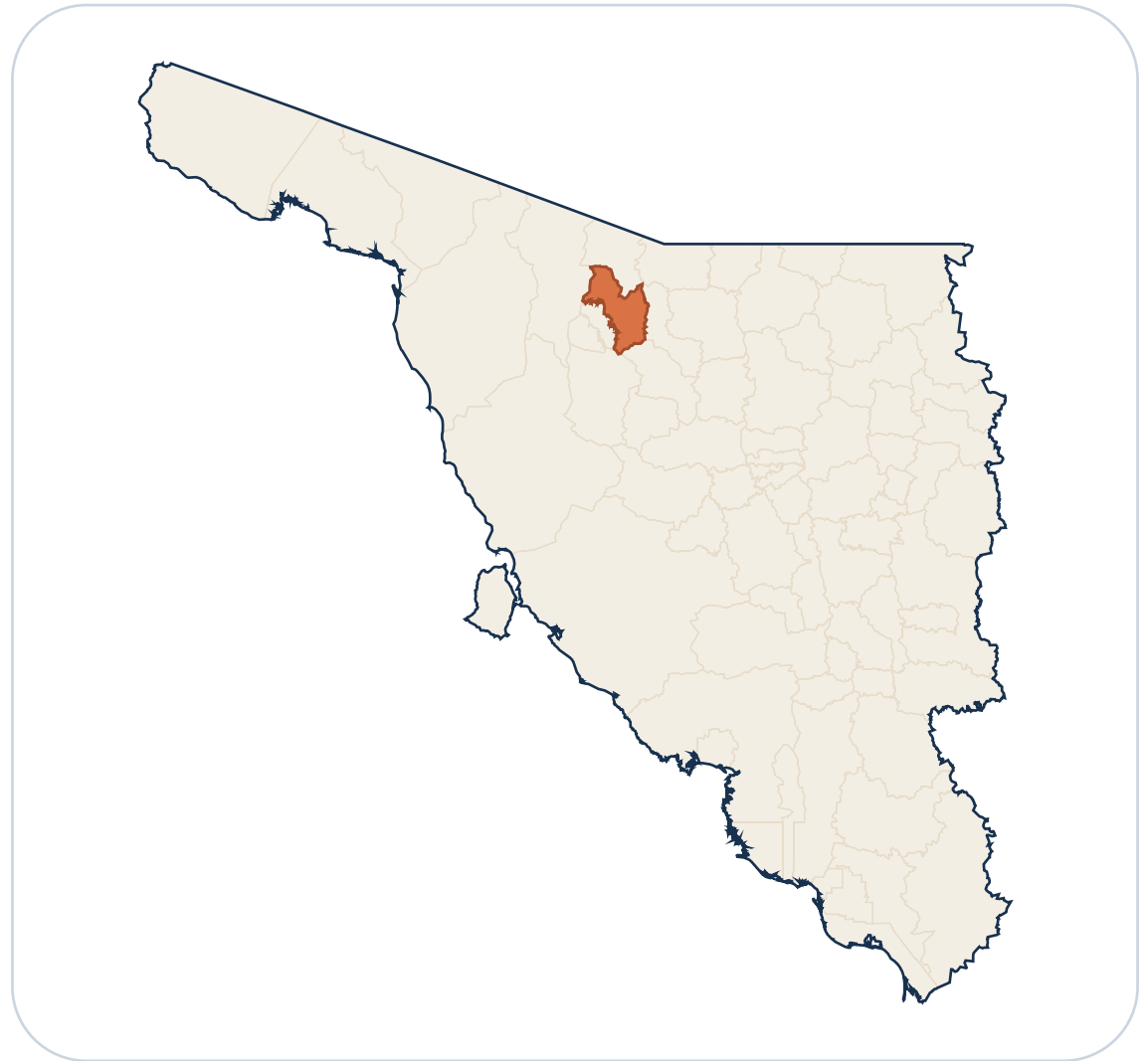
Tubutama

Estado de Sonora

Mapa del estado con el municipio resaltado para ubicarlo rapidamente dentro del territorio.

POSICION

68 de 72



● Municipio resaltado

● Resto del estado

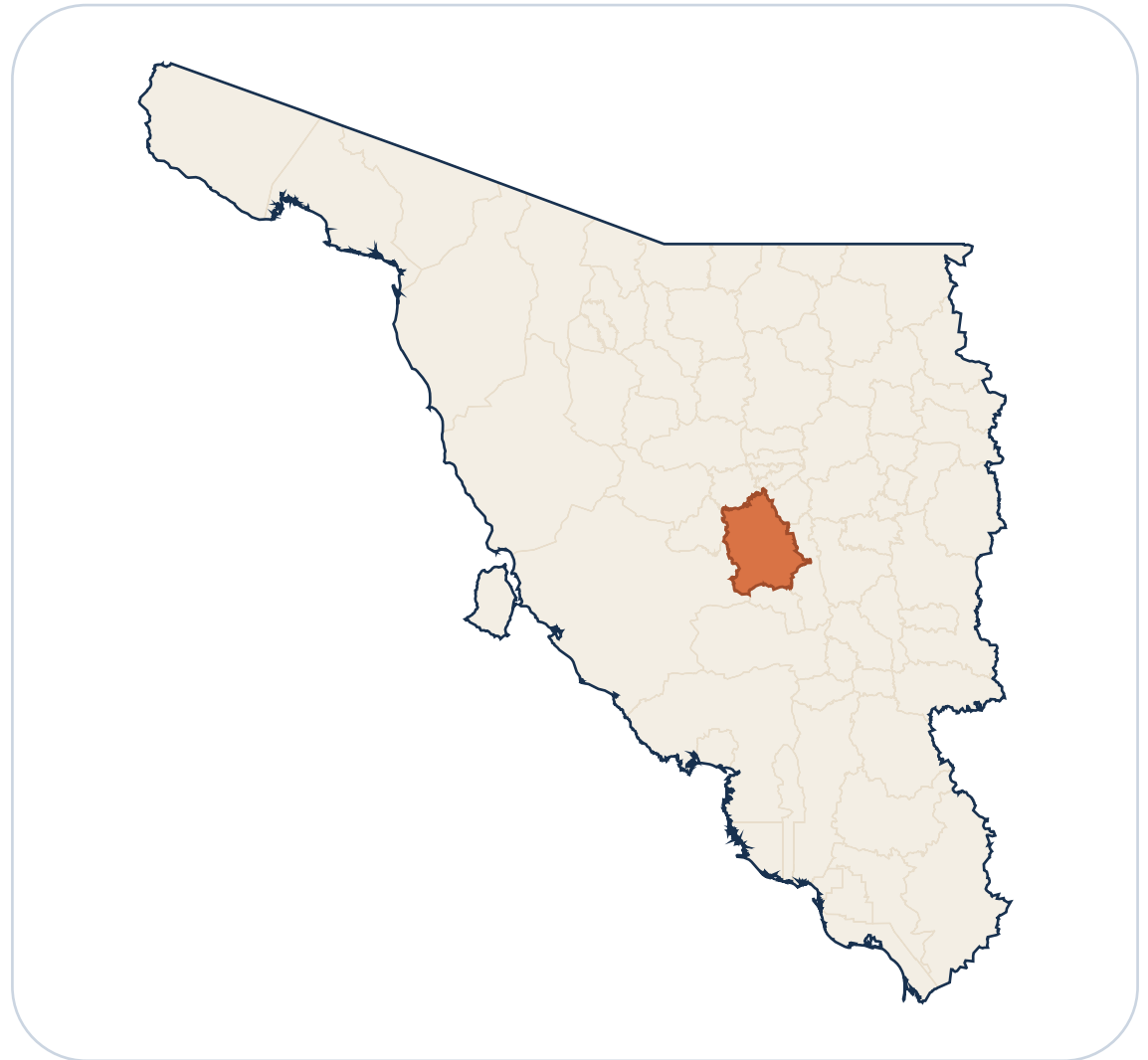
Ures

Estado de Sonora

Mapa del estado con el municipio resaltado para ubicarlo rapidamente dentro del territorio.

POSICION

69 de 72



● Municipio resaltado

● Resto del estado

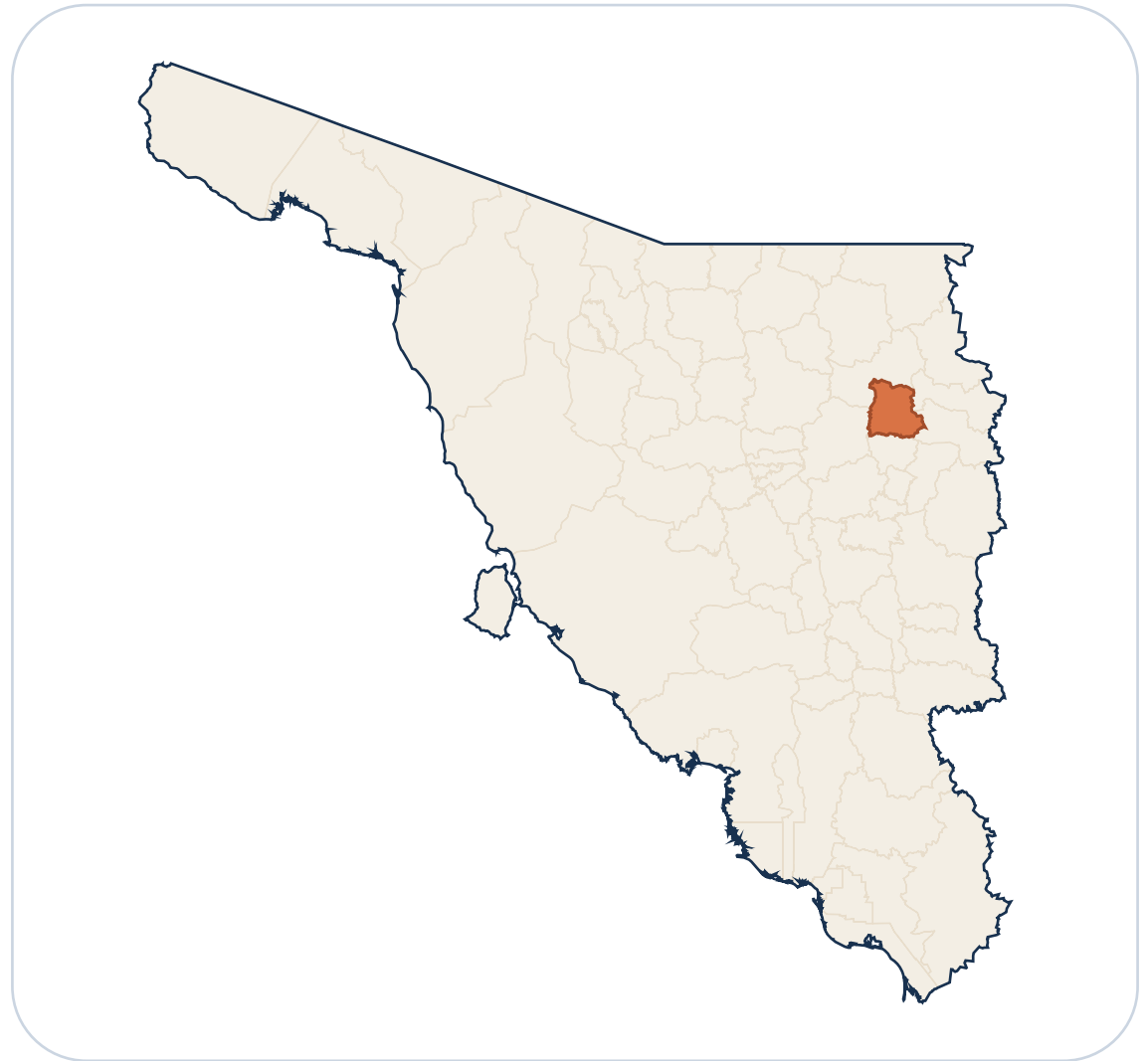
Villa Hidalgo

Estado de Sonora

Mapa del estado con el municipio resaltado para ubicarlo rapidamente dentro del territorio.

POSICION

70 de 72



● Municipio resaltado

● Resto del estado

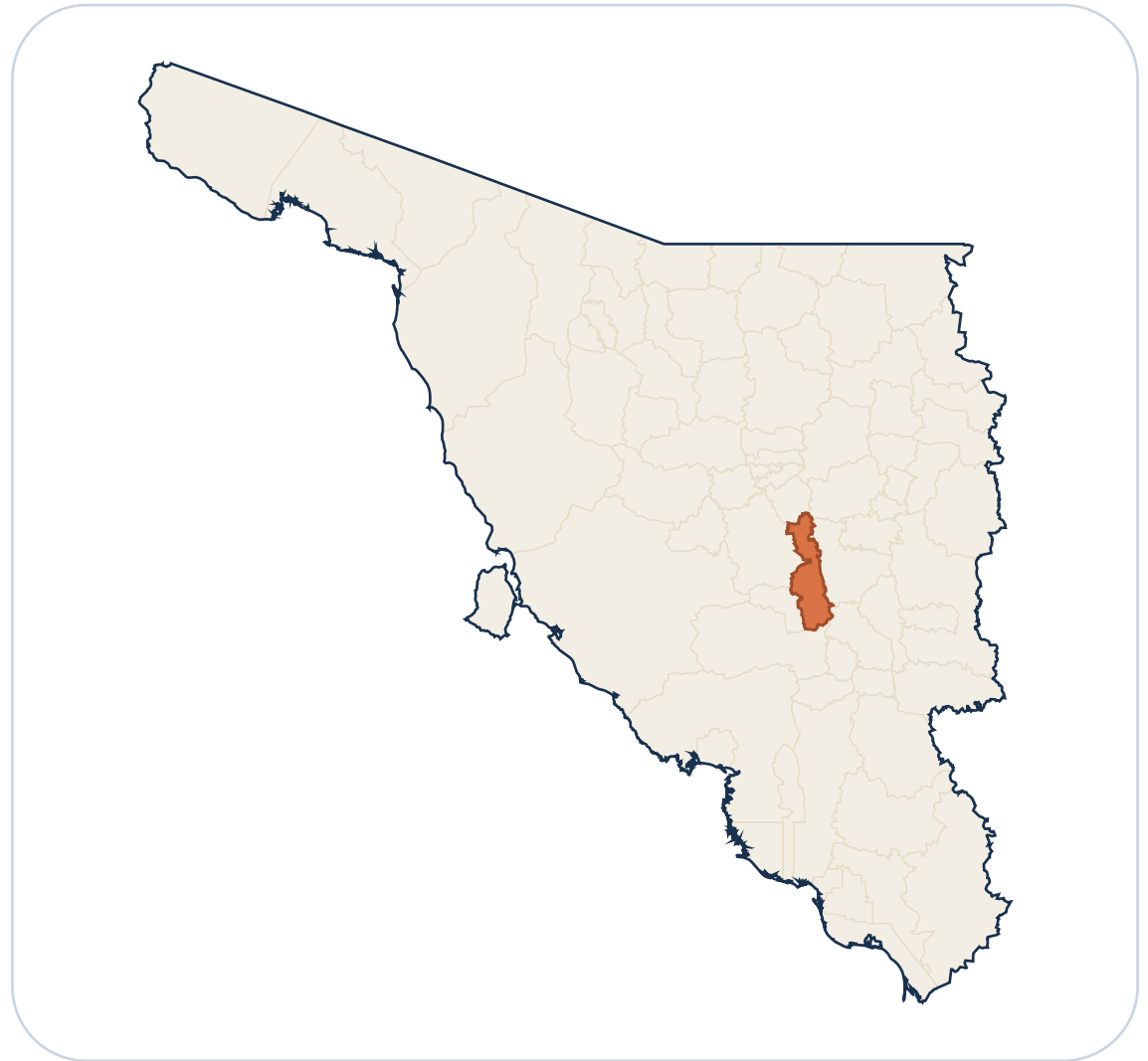
Villa Pesqueira

Estado de Sonora

Mapa del estado con el municipio resaltado para ubicarlo rapidamente dentro del territorio.

POSICION

71 de 72



● Municipio resaltado

● Resto del estado

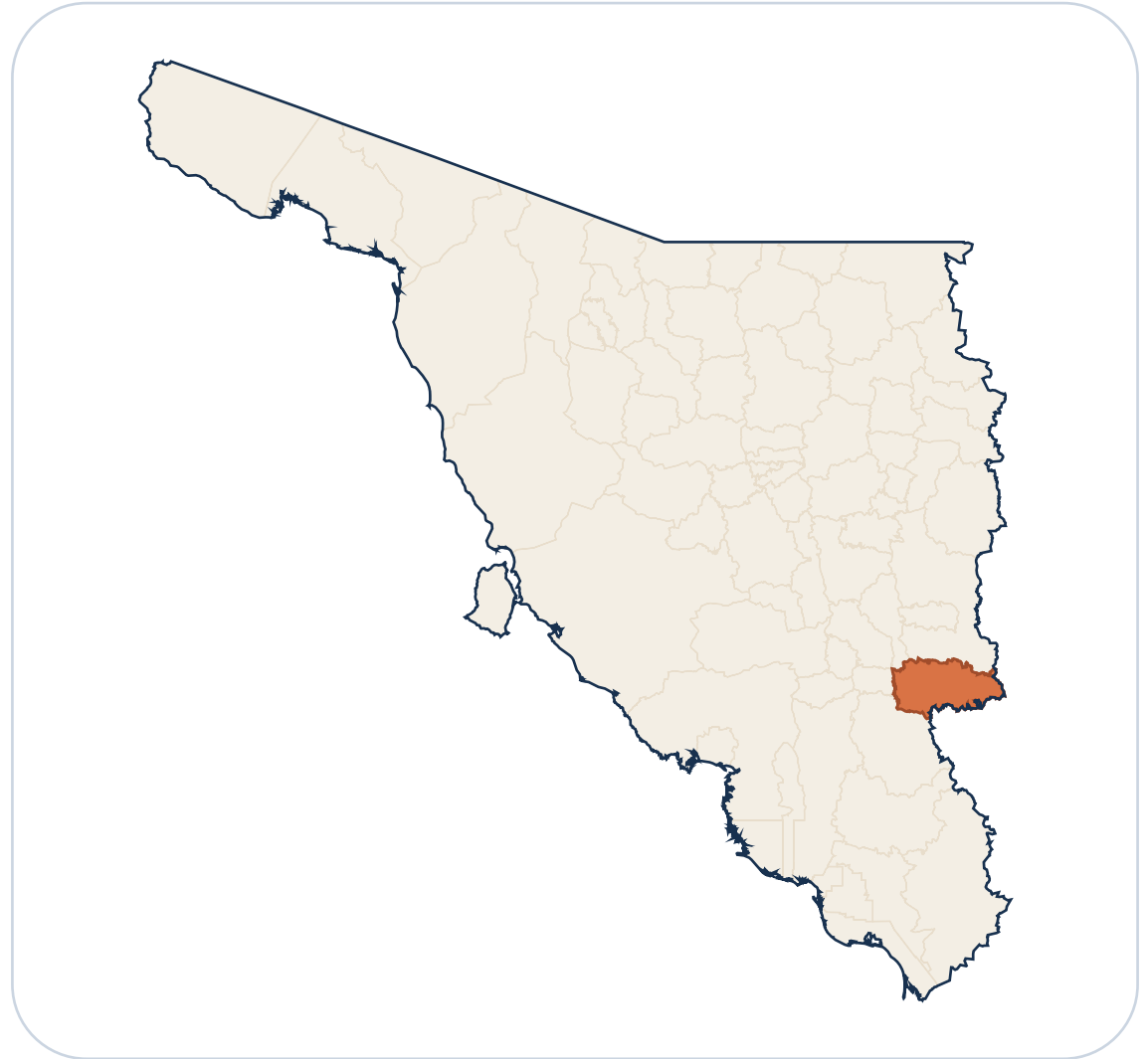
Yecora

Estado de Sonora

Mapa del estado con el municipio resaltado para ubicarlo rapidamente dentro del territorio.

POSICION

72 de 72



● Municipio resaltado

● Resto del estado